



ООО «Красноярский лесной девелопмент»

660135, Российская Федерация, Красноярский край, г. Красноярск, ул. Молокова д. 62 оф.111.

ОГРН 1152468024830 ИНН/КПП 2465126200/246501001 ОКПО 39704450

Тел. +7-902-958-53-10, сайт: kldles.com

ПРОЕКТ МЕЖЕВАНИЯ ТЕРРИТОРИИ

«Строительство, эксплуатация автомобильной дороги
к заготовительной базе АО «Краслесинвест»

СОГЛАСОВАНО

Представитель АО «Краслесинвест» по доверенности


_____ Т.А. Борщева

РАЗРАБОТЧИК

Директор

ООО «Красноярский лесной девелопмент»


_____ Кривонос Н.Ф.

Красноярск 2019 г.

Содержание	
1. ОСНОВНАЯ ЧАСТЬ ПРОЕКТА МЕЖЕВАНИЯ ТЕРРИТОРИИ	3
1.1 Перечень и сведения о площади образуемых земельных участков, в том числе возможные способы их образования	3
1.2 Перечень и сведения о площади образуемых земельных участков, которые будут отнесены к территориям общего пользования или имуществу общего пользования, в том числе в отношении которых предполагается резервирование и (или) изъятие для государственных или муниципальных нужд	3
1.3 Целевое назначение лесов, вид (виды) разрешенного использования лесного участка, количественные и качественные характеристики лесного участка, сведения о нахождении лесного участка в границах особо защитных участков лесов	4
1.4 Сведения о границах территории, в отношении которой утвержден проект межевания, содержащие перечень координат характерных точек этих границ в системе координат, используемой для ведения Единого государственного реестра недвижимости.	4
1.5 Чертежи межевания территории.	4
Приложения	
Приложение № 1 – Местоположение, границы, площадь и иные количественные и качественные характеристики образуемого земельного (лесного) участка)	5
Приложение № 2 - Каталог координат	30
Приложение № 3 - Схема расположения проектируемого лесного участка	32
Приложение № 4 - Копия письма Службы по государственной охране объектов культурного наследия Красноярского края от 12.04.2019 № 102-1857	33

1. ОСНОВНАЯ ЧАСТЬ ПРОЕКТА МЕЖЕВАНИЯ ТЕРРИТОРИИ

1.1 Перечень и сведения о площади образуемых частей земельных участков, в том числе возможные способы их образования

В соответствии с п.2 ст.43 Градостроительного Кодекса Российской Федерации, проект межевания территории подготовлен с целью определения местоположения границ образуемых частей земельных участков, планируемых для предоставления в аренду АО «Краслесинвест» под объект «Строительство, эксплуатация автомобильной дороги к заготовительной базе АО «Краслесинвест».

При подготовке проекта межевания территории, местоположение границ образуемых частей земельных (лесных) участков определено в соответствии с градостроительными регламентами и нормами отвода земельных участков для конкретных видов деятельности, установленными в соответствии с федеральными законами и техническими регламентами.

Границы и координаты испрашиваемых частей земельных (лесных) участков в графических материалах определены в местной системе координат МСК – 169.

Образуемые части земельного (лесного) участка расположены на землях лесного фонда Гремучинского лесничества, Бедобинского участкового лесничества, Богучанского района Красноярского края.

Площадь испрашиваемых частей земельного участка, и способ их образования приведен в табл. 1

Таблица 1

Кадастровый номер образуемого земельного (лесного) участка	Площадь земельного (лесного) участка, га	Категория земель	Возможные способы образования земельных (лесных) участков
24:07:9101001:62/чзу1	2,3157	Земли лесного фонда	Образование части земельного участка с кадастровым номером 24:07:9101001:62
24:07:9101001:63/чзу1	13,1607	Земли лесного фонда	Образование части земельного участка с кадастровым номером 24:07:9101001:63
24:07:9101001:129/чзу1	35,6334	Земли лесного фонда	Образование части земельного участка с кадастровым номером 24:07:9101001:129

1.2 Перечень и сведения о площади образуемых земельных участков, которые будут отнесены к территориям общего пользования или имуществу общего пользования, в том числе в отношении которых предполагается резервирование и (или) изъятие для государственных или муниципальных нужд

Резервирование и (или) изъятие образуемых частей земельного участка для государственных или муниципальных нужд не требуется.

1.3 Целевое назначение лесов, вид (виды) разрешенного использования лесного участка, количественные и качественные характеристики лесного участка, сведения о нахождении лесного участка в границах особо защитных участков лесов

Целевое назначение лесов, вид (виды) разрешенного использования лесного участка, количественные и качественные характеристики образуемых частей земельного (лесного) участка представлены в Приложении 1 – «Местоположение, границы и площадь проектируемого лесного участка».

1.4 Сведения о границах территории, в отношении которой утвержден проект межевания, содержащие перечень координат характерных точек этих границ в системе координат, используемой для ведения Единого государственного реестра недвижимости.

Данные представлены в Приложении 2 – «Каталог координат».

1.5 Чертежи межевания территории.

Чертежи с указанием границ образуемых и (или) изменяемых частей земельных участков, условные номера образуемых частей земельных участков представлены в Приложении 3 – «Схема расположения проектируемого лесного участка».

Приложение № 1
к проекту межевания территории

1. Местоположение, границы и площадь проектируемого лесного участка

Категория земель - земли лесного фонда

Таблица 1

Наименование лесничества	Наименование участкового лесничества (хозяйства)	Номера лесных кварталов	Номера лесотаксационных выделов (их частей)	Площадь, га
Красноярский край				
Район – Богучанский				
Кадастровый номер земельного участка 24:07:9101001:62				
Гремучинское	Бедобинское	143	ч.в. 3	1,4400
		143	ч.в. 4	0,3638
		143	ч.в. 4	0,0467
		143	ч.в. 5	0,2767
		143	ч.в. 6	0,1515
		143	ч.в. 6	0,0262
		143	ч.в. 25	0,0108
Итого				2,3157
Кадастровый номер земельного участка 24:07:9101001:63				
Гремучинское	Бедобинское	25	ч.в. 2	0,5224
		25	ч.в. 3	0,6256
		25	ч.в. 8	0,5074
		25	ч.в. 9	0,5345
		25	ч.в. 11	0,4701
		25	ч.в. 12	0,4180
		25	ч.в. 15	0,1860
		25	ч.в. 16	0,7875
		25	ч.в. 18	0,2570
		25	ч.в. 19	0,4471
		25	ч.в. 20	0,1148
		63	ч.в. 2	0,1313
		63	ч.в. 3	1,3049
		63	ч.в. 3	0,0484
		63	ч.в. 7	0,5933
		63	ч.в. 8	0,4050
		63	ч.в. 10	0,4569
		63	ч.в. 11	0,2454
		63	ч.в. 13	0,2785
		63	ч.в. 14	1,3398
		63	ч.в. 17	2,1661
		63	ч.в. 20	0,8953
		63	ч.в. 21	0,0005
		63	ч.в. 22	0,4249
Итого				13,1607

Кадастровый номер земельного участка 24:07:9101001:129

Гремучинское	Бедобинское	100	ч.в. 10	0,6429
		100	ч.в. 16	3,4106
		101	ч.в. 1	0,0980
		101	ч.в. 5	0,4255
		101	ч.в. 6	0,1169
		101	ч.в. 8	1,1325
		101	ч.в. 9	0,4031
		101	ч.в. 10	0,2319
		101	ч.в. 13	1,2694
		102	ч.в. 10	0,5912
		102	ч.в. 14	0,1709
		102	ч.в. 15	0,2903
		102	ч.в. 16	0,0374
		102	ч.в. 17	0,6469
		102	ч.в. 18	0,3129
		102	ч.в. 20	0,6135
		102	ч.в. 21	0,2632
		102	ч.в. 23	0,9631
		103	ч.в. 9	0,7908
		103	ч.в. 12	0,7901
		103	ч.в. 13	0,0543
		103	ч.в. 13	0,3945
		103	ч.в. 14	0,4807
		103	ч.в. 15	0,5923
		103	ч.в. 16	0,0038
		103	ч.в. 17	0,2801
		103	ч.в. 17	0,0573
		103	ч.в. 40	0,0119
		104	ч.в. 5	0,1158
		104	ч.в. 10	0,1409
		104	ч.в. 10	0,3281
		104	ч.в. 12	0,2910
		104	ч.в. 13	0,0291
		104	ч.в. 13	0,6928
		104	ч.в. 14	0,5186
		104	ч.в. 17	0,2065
		104	ч.в. 18	0,5924
		104	ч.в. 19	0,1042
		104	ч.в. 20	0,5421
		105	ч.в. 10	0,3867
		105	ч.в. 11	0,0875
		105	ч.в. 12	0,8295
		105	ч.в. 13	1,0649
105	ч.в. 14	0,2466		
105	ч.в. 15	0,1866		
105	ч.в. 16	0,9376		
105	ч.в. 17	0,8645		
106	ч.в. 16	0,8554		
106	ч.в. 19	0,2486		
106	ч.в. 20	1,6421		
106	ч.в. 23	1,1786		

Гремучинское	Бедобинское	106	ч.в. 29	0,6179
		107	ч.в. 23	0,2494
		107	ч.в. 27	1,7626
		107	ч.в. 28	0,2022
		107	ч.в. 30	1,5526
		107	ч.в. 38	1,1904
		108	ч.в. 31	0,8985
		108	ч.в. 32	0,6841
		109	ч.в. 6	1,1142
		109	ч.в. 30	0,1954
Итого				35,6334
Всего на участке				51,1098

Местоположение и границы лесного участка указаны на схеме расположения проектируемого лесного участка.

2. Целевое назначение лесов

В соответствии с приказом Федерального агентства лесного хозяйства от 18.07.2008 № 207 «Об определении количества лесничеств (лесопарков) и установления их границ» Бедобинское участковое лесничество входит в состав Гремучинского лесничества.

На момент проектирования лесного участка на территории Гремучинского лесничества распространяется действие лесохозяйственного регламента, утвержденного приказом министерства лесного хозяйства Красноярского края от 21.09.2018 № 1376-од.

Распределение площади проектируемого лесного участка по видам целевого назначения лесов на защитные (по их категориям), эксплуатационные и резервные леса

Таблица 2

Целевое назначение лесов	Площадь, га
1	2
Защитные леса, всего	3,1963
В том числе:	
1) леса, расположенные на особо охраняемых природных территориях;	
2) леса, расположенные в водоохраных зонах;	1,9522
3) леса, выполняющие функции защиты природных и иных объектов, всего	
Из них:	
а) леса, расположенные в первом и втором поясах зон санитарной охраны источников питьевого и хозяйственно-бытового водоснабжения;	
б) защитные полосы лесов, расположенные вдоль железнодорожных путей общего пользования, федеральных автомобильных дорог общего пользования, автомобильных дорог общего пользования, находящихся в собственности субъектов Российской Федерации;	
в) зеленые зоны;	
в.1) лесопарковые зоны	
г) городские леса;	
д) леса, расположенные в первой, второй и третьей зонах округов санитарной (горно-санитарной) охраны лечебно-оздоровительных местностей и курортов;	
4) ценные леса, итого	1,2441
Из них:	
а) государственные защитные лесные полосы;	
б) противоэрозионные леса;	
в) леса, расположенные в пустынных, полупустынных, лесостепных, лесотундровых зонах, степях, горах;	
г) леса, имеющие научное или историческое значение;	
д) орехово-промысловые зоны;	
е) лесные плодовые насаждения;	
ж) ленточные боры;	
з) запретные полосы лесов, расположенные вдоль водных объектов;	1,2441

Целевое назначение лесов	Площадь, га
и) нерестоохранные полосы лесов	
Эксплуатационные леса, всего	47,9135
Резервные леса, всего	
Всего лесов:	51,1098

3. Количественные и качественные характеристики проектируемого лесного участка

Количественные и качественные характеристики проектируемого лесного участка составляются на основании данных государственного лесного реестра (таксационные описания, лесоустроительные планшеты, планы лесонасаждений с учетом текущих изменений). Текущими изменениями в лесоустроительных материалах являются все происходящие изменения в лесном фонде в течение ревизионного периода (с момента последнего лесоустройства по настоящее время), связанные с хозяйственной деятельностью, воздействием природных факторов, изменением лесного законодательства, проведением натурных обследований и др. Заверенные лесничеством копии материалов лесоустройства с учетом текущих изменений являются обязательным приложением к проектной документации.

Год (годы) последнего лесоустройства территории, на которой проектируется лесной участок: 1996.

3.1 Распределение земель

Таблица 3.1.1

Распределение площади проектируемого лесного участка по категориям земель лесного фонда

Показатели	Площадь, га
1. Общая площадь земель лесного фонда	51,1098
2. Лесные земли, всего	50,4071
2.1. Покрытые лесной растительностью, всего	35,6065
2.1.1. В том числе лесные культуры	
2.2. Не покрытые лесной растительностью, всего	14,8006
в том числе:	
несомкнувшиеся лесные культуры	
лесные питомники, плантации	
редины естественные	
фонд лесовосстановления, всего	14,8006
в том числе:	
гари	
погибшие древостои	1,4739
вырубки	13,3267
прогалины, пустыри	
3. Нелесные земли, всего	0,7027
в том числе:	
пашни	
сенокосы	
пастбища, луга	
воды	0,0227
дороги, просеки	0,6800
усадьбы и пр.	
болота	
пески	
прочие земли	

Распределение площади проектируемого лесного участка по категориям земель лесного фонда (для договора аренды лесного участка)

Общая площадь, га	в том числе									
	лесные земли					нелесные земли				
	занятые лесными насаждениями - всего	в том числе покрытые лесными культурами	не занятые лесными насаждениями	в том числе лесные питомники, плантации	итого	дороги	про-секи	болота	другие	итого
1	2	3	4	5	6	7	8	9	10	11
Защитные леса										
3,1963	3,1736				3,1736				0,0227	0,0227
Эксплуатационные леса										
47,9135	32,4329		14,8006		47,2335	0,6800				0,6800
Всего по лесному участку										
51,1098	35,6065		14,8006		50,4071	0,6800			0,0227	0,7027

3.2 Характеристика насаждений проектируемого лесного участка

Таблица 3.2

Целевое назначение лесов	Лесничество	Участковое лесничество / урочище (при наличии)	Лесной квартал/лесотаксационный выдел	Хозяйство, преобладающая порода	Площадь (га)/запас древесины (куб. м) - всего	В том числе по группам возраста древостоя (га/куб. м)			
						молодняки	средневозрастные	приспевающие	спелые и перестойные
1	2	3	4	5	6	7	8	9	10
Защитные	Гремучинское	Бедобинское	63/2	Хвойн./Лист-ца	0,1313/34,14				0,1313/34,14
			63/3	Хвойн./Сосна	0,0484/11,62				0,0484/11,62
			102/10	М.лист/ Береза куст	0,5912/2,96				0,5912/2,96
			103/12	Хвойн./Лист-ца	0,7901/39,51	0,7901/39,51			
			103/13	М.лист/ Береза куст	0,0543/0,27				0,0543/0,27
			103/13	М.лист/ Береза куст	0,3945/1,97				0,3945/1,97
			103/16	Хвойн./Лист-ца	0,0038/0,57				0,0038/0,57
			103/17	Хвойн./Лист-ца	0,2801/42,02				0,2801/42,02
			103/17	Хвойн./Лист-ца	0,0573/8,6				0,0573/8,6
			103/40	Река	0,0119/0				
			104/5	Хвойн./Лист-ца	0,1158/18,53				0,1158/18,53
			104/10	Хвойн./Лист-ца	0,3281/75,46				0,3281/75,46
			104/13	Хвойн./Сосна	0,0291/6,98				0,0291/6,98
			143/4	Хвойн./Лист-ца	0,0467/9,34				0,0467/9,34
						143/5	М.лист/ Береза куст	0,2767/1,38	
			143/6	Хвойн./Сосна	0,0262/7,34				0,0262/7,34
			143/25	Река	0,0108/0				
Итого защитные			3,1963/260,69	Хвойн./Лист-ца	1,7532/228,17	0,7901/39,51			0,9631/188,66
				Хвойн./Сосна	0,1037/25,94				0,1037/25,94
				М.лист/ Береза куст	1,3167/6,58				1,3167/6,58
				Река	0,0227/0				
Эксплуатационные	Гремучинское	Бедобинское	25/2	Хвойн./Лист-ца	0,5224/67,91				0,5224/67,91
			25/3	Хвойн./Сосна	0,6256/31,28	0,6256/31,28			
			25/8	Хвойн./Сосна	0,5074/76,11				0,5074/76,11
			25/9	Хвойн./Сосна	0,5345/117,59				0,5345/117,59
			25/11	Хвойн./Сосна	0,4701/103,42				0,4701/103,42
			25/12	Хвойн./Лист-ца	0,418/117,04				0,418/117,04
			25/15	Хвойн./Сосна	0,186/40,92				0,186/40,92
			25/16	Хвойн./Лист-ца	0,7875/244,13				0,7875/244,13
			25/18	Хвойн./Сосна	0,257/66,82				0,257/66,82

Целевое назначение лесов	Лесничество	Участковое лесничество / урочище (при наличии)	Лесной квартал/лесотакционный выдел	Хозяйство, преобладающая порода	Площадь (га)/запас древесины (куб. м) - всего	В том числе по группам возраста древостоя (га/куб. м)			
						молодняки	средневозрастные	приспевающие	спелые и перестойные
Эксплуатационные	Гремучинское	Бедобинское	25/19	Хвойн./Сосна	0,4471/98,36				0,4471/98,36
			25/20	Хвойн./Лист-ца	0,1148/29,85				0,1148/29,85
			63/3	Хвойн./Сосна	1,3049/313,18				1,3049/313,18
			63/7	Хвойн./Сосна	0,5933/23,73	0,5933/23,73			
			63/7	Хвойн./е.д. Сосна	0/17,80				0/17,80
			63/8	Хвойн./Сосна	0,405/76,95				0,405/76,95
			63/10	Хвойн./Лист-ца	0,4569/45,69				0,4569/45,69
			63/11	Хвойн./Сосна	0,2454/9,82	0,2454/9,82			
			63/13	Хвойн./Ель	0,2785/41,78				0,2785/41,78
			63/14	Хвойн./Сосна	1,3398/348,35				1,3398/348,35
			63/17	Хвойн./Сосна	2,1661/519,86				2,1661/519,86
			63/20	Хвойн./Сосна	0,8953/170,11				0,8953/170,11
			63/21	Хвойн./Сосна	0,0005/0,11				0,0005/0,11
			63/22	Хвойн./Ель	0,4249/80,73				0,4249/80,73
			100/10	Хвойн./Лист-ца	0,6429/167,15				0,6429/167,15
			100/16	Хвойн./Сосна	3,4106/852,65				3,4106/852,65
			101/1	Хвойн./Лист-ца	0,098/8,82				0,098/8,82
			101/5	Хвойн./Лист-ца	0,4255/127,65				0,4255/127,65
			101/6	Вырубка	0,1169/0				
			101/8	Вырубка	0,98/0				
			101/8	Хвойн./Сосна	0,1525/33,55				0,1525/33,55
			101/9	Вырубка	0,23/0				
			101/9	Хвойн./Сосна	0,1731/39,81				0,1731/39,81
			101/10	Вырубка	0,06/0				
			101/10	Хвойн./Лист-ца	0,1719/46,41				0,1719/46,41
			101/13	Вырубка	1,22/0				
			101/13	Хвойн./Сосна	0,0494/12,84				0,0494/12,84
			102/14	Автомобильная дорога	0,14/0				
			102/14	Хвойн./Лист-ца	0,0309/8,34				0,0309/8,34
			102/15	Хвойн./Сосна	0,2903/34,84				0,2903/34,84
			102/16	Хвойн./Сосна	0,0374/9,72				0,0374/9,72
			102/17	Автомобильная дорога	0,39/0				
			102/17	Хвойн./Сосна	0,2569/48,81				0,2569/48,81
			102/18	Вырубка	0,28/0				
			102/18	Хвойн./Сосна	0,0329/0,33	0,0329/0,33			
			102/18	Хвойн./е.д. Сосна	0/1,32				0/1,32
			102/20	Вырубка	0,6135/0				
			102/21	Автомобильная дорога	0,15/0				
			102/21	Хвойн./Сосна	0,1132/31,7				0,1132/31,7
			102/23	Хвойн./Лист-ца	0,9631/202,25				0,9631/202,25
			103/9	Хвойн./Лист-ца	0,1959/45,06				0,1959/45,06
			103/9	Вырубка	0,5949/0				
			103/14	Хвойн./Лист-ца	0,3803/45,64				0,3803/45,64
			103/14	Вырубка	0,1004/0				
			103/15	Хвойн./Лист-ца	0,5923/177,69				0,5923/177,69
			104/10	Хвойн./Лист-ца	0,0875/20,13				0,0875/20,13
			104/10	Вырубка	0,0534/0				
			104/12	Хвойн./Сосна	0,291/1,46	0,291/1,46			
			104/12	Хвойн./е.д. Сосна	0/11,64				0/11,64
			104/13	Хвойн./Сосна	0,6928/166,27				0,6928/166,27
104/14	Хвойн./Лист-ца	0,5186/82,98				0,5186/82,98			
104/17	Хвойн./Лист-ца	0,0834/21,68				0,0834/21,68			
104/17	Вырубка	0,1231/0							
104/18	Вырубка	0,5924/0							
104/19	Хвойн./Лист-ца	0,1042/31,26				0,1042/31,26			
104/20	Хвойн./Лист-ца	0,5421/173,47				0,5421/173,47			

Целевое назначение лесов	Лесничество	Участковое лесничество / урочище (при наличии)	Лесной квартал/лесотаксационный выдел	Хозяйство, преобладающая порода	Площадь (га)/запас древесины (куб. м) - всего	В том числе по группам возраста древостоя (га/куб. м)			
						молодняки	средневозрастные	приспевающие	спелые и перестойные
Эксплуатационные	Гремучинское	Бедобинское	105/10	Хвойн./Сосна	0,3867/108,28				0,3867/108,28
			105/11	Хвойн./Лист-ца	0,0875/26,25				0,0875/26,25
			105/12	Хвойн./Сосна	0,7742/216,78				0,7742/216,78
			105/12	Вырубка	0,0553/0				
			105/13	Хвойн./Лист-ца	0,4961/148,83				0,4961/148,83
			105/13	Вырубка	0,5688/0				
			105/14	Хвойн./Сосна	0,2466/56,72				0,2466/56,72
			105/15	Хвойн./Лист-ца	0,1866/55,98				0,1866/55,98
			105/16	Хвойн./Лист-ца	0,9083/254,32				0,9083/254,32
			105/16	Вырубка	0,0293/0				
			105/17	Хвойн./Лист-ца	0,4099/114,77				0,4099/114,77
			105/17	Вырубка	0,4546/0				
			106/16	Хвойн./Лист-ца	0,2528/75,84				0,2528/75,84
			106/16	Вырубка	0,6026/0				
			106/19	Хвойн./Лист-ца	0,2486/67,12				0,2486/67,12
			106/20	Вырубка	1,6421/0				
			106/23	Вырубка	1,1786/0				
			106/29	Вырубка	0,6179/0				
			107/23	Вырубка	0,2494/0				
			107/27	Вырубка	1,1296/0				
			107/27	Хвойн./Лист-ца	0,633/189,9				0,633/189,9
			107/28	Вырубка	0,2022/				
			107/30	Хвойн./Сосна	0,7526/142,99				0,7526/142,99
			107/30	Вырубка	0,8/0				
			107/38	Хвойн./Сосна	0,8964/268,92				0,8964/268,92
			107/38	Вырубка	0,294/0				
			108/31	Хвойн./Лист-ца	0,6597/145,13				0,6597/145,13
			108/31	Вырубка	0,2388/0				
			108/32	Хвойн./Сосна	0,3852/107,86				0,3852/107,86
			108/32	Вырубка	0,2989/0				
109/6	Хвойн./Сосна	1,1142/334,26				1,1142/334,26			
109/30	Хвойн./Лист-ца	0,1954/46,9				0,1954/46,9			
143/3	Хвойн./Лист-ца	1,44/518,4				1,44/518,4			
143/4	Хвойн./Лист-ца	0,3638/72,76				0,3638/72,76			
143/6	Хвойн./Сосна	0,1515/42,42				0,1515/42,42			
Итого эксплуатационные			47,9135/ 8039,44	Хвойн./Сосна	20,1855/ 4506,82	1,7882/ 66,62		18,3973/ 4440,20	
				Хвойн./Лист-ца	13,0179/ 3379,35			13,0179/ 3379,35	
				Хвойн./Ель	0,7034/122,51			0,7034/122,51	
				Хвойн./е.д. Сосна	0/30,76			0/30,76	
				Автомобильная дорога	0,68/0				
				Вырубка	13,3267/0				
Всего на лесном участке			51,1098/ 8300,13	Хвойн./Сосна	20,2892/ 4532,76	1,7882/ 66,62		18,501/4466,14	
				Хвойн./Лист-ца	14,7711/ 3607,52	0,7901/ 39,51		13,981/ 3568,01	
				Хвойн./Ель	0,7034/122,51			0,7034/122,51	
				Хвойн./е.д. Сосна	0/30,76			0/30,76	
				М.лист/ Береза куст	1,3167/6,58			1,3167/6,58	
				Река	0,0227/0				
				Автомобильная дорога	0,68/0				
Вырубка	13,3267/0								

3.3 Таксационное описание лесного участка

Таблица 3.3

Категория защитности	№ квартала	№ выдела	Площадь, Га	Состав насаждений	Класс возраста	Возраст, лет	Бонитет	Полнога	Запас на 1 га	Общий запас древесины, м ³
Красноярский край, Район – Богучанский										
Гремучинское лесничество										
Бедобинское участковое лесничество										
Кадастровый номер земельного участка 24:07:9101001:62										
экспл	143	3	1,44	10Л	13	260	2	0,8	360	518,40
экспл	143	4	0,3638	10Л	9	170	4	0,6	200	72,76
водоохр	143	4	0,0467	10Л	9	170	4	0,6	200	9,34
водоохр (озу)	143	5	0,2767	10БКС	8	40	5Б	0,5	5	1,38
экспл	143	6	0,1515	6С4Л	9	170	4	7	280	42,42
водоохр	143	6	0,0262	6С4Л	9	170	4	7	280	7,34
водоохр	143	25	0,0108	Река						0,00
			2,3157							651,64
Кадастровый номер земельного участка 24:07:9101001:63										
экспл	25	ч.в. 2	0,5224	6ЛЗС1Б+Е	9	170	4	0,4	130	67,91
экспл	25	ч.в. 3	0,6256	6С2Е1К1Б	2	30	4	1	50	31,28
экспл	25	ч.в. 8	0,5074	6С4Л+Е+Б	10	190	4	0,4	150	76,11
экспл	25	ч.в. 9	0,5345	5С4Л1Е+Б+ОС	10	190	4	0,6	220	117,59
экспл	25	ч.в. 11	0,4701	5С4Л1Е	10	190	4	0,6	220	103,42
экспл	25	ч.в. 12	0,418	5Л2Е1П1К1Б+ОС	11	210	3	0,8	280	117,04
экспл	25	ч.в. 15	0,186	6С3Л1Е	10	190	4	0,6	220	40,92
экспл	25	ч.в. 16	0,7875	6Л4С	10	190	3	0,9	310	244,13
экспл	25	ч.в. 18	0,257	6С3Л1К	13	250	4	0,6	260	66,82
экспл	25	ч.в. 19	0,4471	5С4Л1Е+П+Б	10	190	4	0,5	220	98,36
экспл	25	ч.в. 20	0,1148	4ЛЗЕ1П2Б+С	8	150	3	0,8	260	29,85
водоохр	63	ч.в. 2	0,1313	7Л1К1Е1Б+С	11	210	4	0,8	260	34,14
экспл	63	ч.в. 3	1,3049	8С2Л+К+Е+Б	9	170	4	0,6	240	313,18
водоохр	63	ч.в. 3	0,0484	8С2Л+К+Е+Б	9	170	4	0,6	240	11,62
экспл	63	ч.в. 7	0,5933	4С2Л1Е2Б1ОС	2	25	4	1	40	23,73
экспл	63	ч.в. 7		Е.Д. 10С		190			30	17,80
экспл	63	ч.в. 8	0,405	6С2Л1Е1Б	10	190	4	0,5	190	76,95
экспл	63	ч.в. 10	0,4569	5Л2С2Е1Б	9	170	3	0,3	100	45,69
экспл	63	ч.в. 11	0,2454	5С3Л2Б	2	25	4	1	40	9,82
экспл	63	ч.в. 13	0,2785	5Е3Л1К1Б	7	140	4	0,5	150	41,78
экспл	63	ч.в. 14	1,3398	6С2Л1Е1Б+К	10	190	4	0,7	260	348,35
экспл	63	ч.в. 17	2,1661	9С1Л+К+Е+Б	9	180	4	0,7	240	519,86
экспл	63	ч.в. 20	0,8953	6С2Л2Е+К+Б	10	190	4	0,5	190	170,11
экспл	63	ч.в. 21	0,0005	8С1Л1Е	15	290	4	0,6	220	0,11
экспл	63	ч.в. 22	0,4249	5Е2П1К1Л1Б	8	150	4	0,6	190	80,73
			13,1607							2687,30
Кадастровый номер земельного участка 24:07:9101001:129										
экспл	100	ч.в. 10	0,6429	5Л2К2Е1С+П	11	210	3	0,8	260	167,15
экспл	100	ч.в. 16	3,4106	7С2Л1ОС+Е	10	200	4	0,7	250	852,65
экспл	101	ч.в. 1	0,098	5ЛЗЕ1С1Б	8	150	4	0,3	90	8,82

Категория защитности	№ квартала	№ выдела	Площадь, Га	Состав насаждений	Класс возраста	Возраст, лет	Бонитет	Полнога	Запас на 1 га	Общий запас древесины, м ³
экспл	101	ч.в. 5	0,4255	5Л2Е2П1К+С	10	200	3	0,8	300	127,65
экспл	101	ч.в. 6	0,1169	Вырубка						0,00
экспл	101	ч.в. 8	0,98	Вырубка						0,00
экспл	101	ч.в. 8	0,1525	5С4Л1Б+ОС	9	180	4	0,6	220	33,55
экспл	101	ч.в. 9	0,23	Вырубка						0,00
экспл	101	ч.в. 9	0,1731	7С3Л+Е+Б	11	210	4	0,6	230	39,81
экспл	101	ч.в. 10	0,06	Вырубка						0,00
экспл	101	ч.в. 10	0,1719	9Л1Е+П	9	180	3	0,7	270	46,41
экспл	101	ч.в. 13	1,22	Вырубка						0,00
экспл	101	ч.в. 13	0,0494	8С2Л+Б	9	170	4	0,7	260	12,84
водоохр (озу)	102	ч.в. 10	0,5912	10БКС	7	35	5Б	0,6	5	2,96
экспл	102	ч.в. 14	0,14	Автомобильная дорога						0,00
экспл	102	ч.в. 14	0,0309	7Л2Е1С+К	9	180	3	0,7	270	8,34
экспл	102	ч.в. 15	0,2903	10С	9	170	4	0,3	120	34,84
экспл	102	ч.в. 16	0,0374	6С3Л1Б	10	200	4	0,6	260	9,72
экспл	102	ч.в. 17	0,39	Автомобильная дорога						0,00
экспл	102	ч.в. 17	0,2569	8С2Л+Б+Е	10	190	4	0,5	190	48,81
экспл	102	ч.в. 18	0,28	Вырубка						0,00
экспл	102	ч.в. 18	0,0329	6С4Б+ОС	1	20	4	0,5	10	0,33
экспл	102	ч.в. 18		Е.Д.10С		170			40	1,32
экспл	102	ч.в. 20	0,6135	Вырубка						0,00
экспл	102	ч.в. 21	0,15	Автомобильная дорога						0,00
экспл	102	ч.в. 21	0,1132	9С1Л	10	200	4	0,8	280	31,70
экспл	102	ч.в. 23	0,9631	6Л2С2Е	10	200	3	0,6	210	202,25
экспл	103	ч.в. 9	0,1959	6Л3С1Е	9	170	4	0,7	230	45,06
экспл	103	ч.в. 9	0,5949	Вырубка						0,00
запрет	103	ч.в. 12	0,7901	3Л2С1Е4Б	2	25	3	0,6	50	39,51
запрет (озу)	103	ч.в. 13	0,0543	10БКС	6	30	5Б	0,6	5	0,27
водоохр (озу)	103	ч.в. 13	0,3945	10БКС	6	30	5Б	0,6	5	1,97
экспл	103	ч.в. 14	0,3803	5Л5Е	8	150	4	0,4	120	45,64
экспл	103	ч.в. 14	0,1004	Вырубка						0,00
экспл	103	ч.в. 15	0,5923	погибшие насаждения 9Л1Е	9	170	3	0,8	300	177,69
запрет	103	ч.в. 16	0,0038	9Л1Е	10	190	3	0,4	150	0,57
запрет	103	ч.в. 17	0,2801	6Л4Е	9	180	4	0,5	150	42,02
водоохр	103	ч.в. 17	0,0573	6Л4Е	9	180	4	0,5	150	8,60
водоохр	103	ч.в. 40	0,0119	Река						0,00
запрет	104	ч.в. 5	0,1158	6Л4Е	10	190	4	0,5	160	18,53
экспл	104	ч.в. 10	0,0875	6Л2К2Е	10	200	3	0,6	230	20,13
экспл	104	ч.в. 10	0,0534	Вырубка						0,00
водоохр	104	ч.в. 10	0,3281	6Л2К2Е	10	200	3	0,6	230	75,46
экспл	104	ч.в. 12	0,291	4С2Е4Б+Ос+К	1	10	4	0,6	5	1,46
экспл	104	ч.в. 12		е.д. 8С2Л		210			40	11,64
водоохр	104	ч.в. 13	0,0291	7С3Л	10	200	4	0,6	240	6,98
экспл	104	ч.в. 13	0,6928	7С3Л	10	200	4	0,6	240	166,27
экспл	104	ч.в. 14	0,5186	6Л4Е	9	180	4	0,5	160	82,98

Категория защитности	№ квартала	№ выдела	Площадь, Га	Состав насаждений	Класс возраста	Возраст, лет	Бонитет	Полнога	Запас на 1 га	Общий запас древесины, м ³
экспл	104	ч.в. 17	0,0834	7Л2Е1К+Б	8	150	4	0,8	260	21,68
экспл	104	ч.в. 17	0,1231	Вырубка						0,00
экспл	104	ч.в. 18	0,5924	Вырубка						0,00
экспл	104	ч.в. 19	0,1042	4Л2Е2П2К	11	210	3	0,8	300	31,26
экспл	104	ч.в. 20	0,5421	8ЛЕ+К+С	10	200	3	0,8	320	173,47
экспл	105	ч.в. 10	0,3867	6С3Л1Е+Ос	11	210	4	0,7	280	108,28
экспл	105	ч.в. 11	0,0875	6Л2Е1С1Ос+К	10	190	3	0,8	300	26,25
экспл	105	ч.в. 12	0,7742	6С3Л1Ос+Е	11	220	4	0,7	280	216,78
экспл	105	ч.в. 12	0,0553	Вырубка						0,00
экспл	105	ч.в. 13	0,4961	5Л2Е1С2Ос+К+Б	11	220	3	0,8	300	148,83
экспл	105	ч.в. 13	0,5688	Вырубка						0,00
экспл	105	ч.в. 14	0,2466	7С2Л1Ос+К	10	190	4	0,7	230	56,72
экспл	105	ч.в. 15	0,1866	5Л2Е2П1К	11	210	3	0,8	300	55,98
экспл	105	ч.в. 16	0,9083	5Л2С1Е1К1Ос	9	180	3	0,8	280	254,32
экспл	105	ч.в. 16	0,0293	Вырубка						0,00
экспл	105	ч.в. 17	0,4099	4Л2Е2П2Б+К	11	210	3	0,8	280	114,77
экспл	105	ч.в. 17	0,4546	Вырубка						0,00
экспл	106	ч.в. 16	0,2528	5Л2С2К1Б+Ос	9	180	3	0,8	300	75,84
экспл	106	ч.в. 16	0,6026	Вырубка						0,00
экспл	106	ч.в. 19	0,2486	Погибшие насаждения 8Л2С	9	180	3	0,7	270	67,12
экспл	106	ч.в. 20	1,6421	Вырубка						0,00
экспл	106	ч.в. 23	1,1786	Вырубка						0,00
экспл	106	ч.в. 29	0,6179	Вырубка						0,00
экспл	107	ч.в. 23	0,2494	Вырубка						0,00
экспл	107	ч.в. 27	1,1296	Вырубка						0,00
экспл	107	ч.в. 27	0,633	Погибшие насаждения 9Л1С	9	180	3	0,8	300	189,90
экспл	107	ч.в. 28	0,2022	Вырубка						0,00
экспл	107	ч.в. 30	0,7526	7С2Л1Е	11	210	4	0,5	190	142,99
экспл	107	ч.в. 30	0,8	Вырубка						0,00
экспл	107	ч.в. 38	0,8964	7С3Л	11	220	4	0,7	300	268,92
экспл	107	ч.в. 38	0,294	Вырубка						0,00
экспл	108	ч.в. 31	0,6597	6Л4С	12	230	3	0,6	220	145,13
экспл	108	ч.в. 31	0,2388	Вырубка						0,00
экспл	108	ч.в. 32	0,3852	7С3Л	10	190	4	0,6	280	107,86
экспл	108	ч.в. 32	0,2989	Вырубка						0,00
экспл	109	ч.в. 6	1,1142	7С3Л	11	220	3	0,7	300	334,26
экспл	109	ч.в. 30	0,1954	6Л1К2Е1П	9	180	4	0,7	240	46,90
Итого			35,6334							4961,19
Всего			51,1098							8300,13

3.4 Средние таксационные показатели насаждений проектируемого лесного участка

Таблица 3.4

Целевое назначение лесов	Лесной квартал/лесотаксационный выдел	Хозяйство, преобладающая порода	Состав	Возраст	Бонитет	Площадь	Средний запас древесины лесных насаждений (куб. м/га)			
							молодняки	средневозрастные	приспевающие	спелые и перестойные
1	2	3	4	5	6	7	8	9	10	11
Защитные	63/2	Хвойн./Лист-ца	7Л1К1Е1Б+С	210	4	0,8				260
	63/3	Хвойн./Сосна	8С2Л+К+Е+Б	170	4	0,6				240
	102/10	М.лист/ Береза куст	10БКС	35	5Б	0,6				5
	103/12	Хвойн./Лист-ца	3Л2С1Е4Б	25	3	0,6	50			
	103/13	М.лист/ Береза куст	10БКС	30	5Б	0,6				5
	103/13	М.лист/ Береза куст	10БКС	30	5Б	0,6				5
	103/16	Хвойн./Лист-ца	9Л1Е	190	3	0,4				150
	103/17	Хвойн./Лист-ца	6Л4Е	180	4	0,5				150
	103/17	Хвойн./Лист-ца	6Л4Е	180	4	0,5				150
	103/40	-	Река							
	104/5	Хвойн./Лист-ца	6Л4Е	190	4	0,5				160
	104/10	Хвойн./Лист-ца	6Л2К2Е	200	3	0,6				230
	104/13	Хвойн./Сосна	7С3Л	200	4	0,6				240
	143/4	Хвойн./Лист-ца	10Л	170	4	0,6				200
	143/5	М.лист/ Береза куст	10БКС	40	5Б	0,5				5
	143/6	Хвойн./Сосна	6С4Л	170	4	7				280
143/25	-	Река								
Эксплуатационные	25/2	Хвойн./Лист-ца	6Л3С1Б	170	4	0,4				130
	25/3	Хвойн./Сосна	6С2Е1К1Б	30	4	1	50			
	25/8	Хвойн./Сосна	6С4Л+Е+Б	190	4	0,4				150
	25/9	Хвойн./Сосна	5С4Л1Е+Б+ОС	190	4	0,6				220
	25/11	Хвойн./Сосна	5С4Л1Е	190	4	0,6				220
	25/12	Хвойн./Лист-ца	5Л2Е1П1К1Б+ОС	210	3	0,8				280
	25/15	Хвойн./Сосна	6С3Л1Е	190	4	0,6				220
	25/16	Хвойн./Лист-ца	6Л4С	190	3	0,9				310
	25/18	Хвойн./Сосна	6С3Л1К	250	4	0,6				260
	25/19	Хвойн./Сосна	5С4Л1Е+П+Б	190	4	0,5				220
	25/20	Хвойн./Лист-ца	4Л3Е1П2Б+С	150	3	0,8				260
	63/3	Хвойн./Сосна	8С2Л+К+Е+Б	170	4	0,6				240
	63/7	Хвойн./Сосна	4С2Л1Е2Б1ОС	25	4	1	40			
	63/7	Хвойн./е.д. Сосна	Е.д. 10С	190						30
	63/8	Хвойн./Сосна	6С2Л1Е1Б	190	4	0,5				190
	63/10	Хвойн./Лист-ца	5Л2С2Е1Б	170	3	0,3				100
	63/11	Хвойн./Сосна	5С3Л2Б	25	4	1	40			
	63/13	Хвойн./Ель	5Е3Л1К1Б	140	4	0,5				150
	63/14	Хвойн./Сосна	6С2Л1Е1Б+К	190	4	0,7				260
	63/17	Хвойн./Сосна	9С1Л+К+Е+Б	180	4	0,7				240
	63/20	Хвойн./Сосна	6С2Л2Е+К+Б	190	4	0,5				190
	63/21	Хвойн./Сосна	8С1Л1Е	290	4	0,6				220
	63/22	Хвойн./Ель	5Е2П1К1Л1Б	150	4	0,6				190
	100/10	Хвойн./Лист-ца	5Л2К2Е1С+П	210	3	0,8				260
	100/16	Хвойн./Сосна	7С2Л1ОС+Е	200	4	0,7				250
	101/1	Хвойн./Лист-ца	5Л3Е1С1Б	150	4	0,3				90
	101/5	Хвойн./Лист-ца	5Л2Е2П1К+С	200	3	0,8				300
	101/6	-	Вырубка							
	101/8	-	Вырубка							
	101/8	Хвойн./Сосна	5С4Л1Б+ОС	180	4	0,6				220
	101/9	-	Вырубка							
	101/9	Хвойн./Сосна	7С3Л+Е+Б	210	4	0,6				230
	101/10	-	Вырубка							
101/10	Хвойн./Лист-ца	9Л1Е+П	180	3	0,7				270	
101/13	-	Вырубка								
101/13	Хвойн./Сосна	8С2Л+Б	170	4	0,7				260	
102/14	-	Автомобильная дорога								
102/14	Хвойн./Лист-ца	7Л2Е1С+К	180	3	0,7				270	
102/15	Хвойн./Сосна	10С	170	4	0,3				120	
102/16	Хвойн./Сосна	6С3Л1Б	200	4	0,6				260	
102/17	-	Автомобильная дорога								

Целевое назначение лесов	Лесной квартал/лесотаксационный выдел	Хозяйство, преобладающая порода	Состав	Возраст	Бонитет	Площадь	Средний запас древесины лесных насаждений (куб. м/га)				
							молодняки	средневозрастные	приспевающие	спелые и перестойные	
1	2	3	4	5	6	7	8	9	10	11	
Эксплуатационные	102/17	Хвойн./Сосна	8С2Л+Б+Е	190	4	0,5				190	
	102/18	-	Вырубка								
	102/18	Хвойн./Сосна	6С4Б+ОС	20	4	0,5	10				
	102/18	Хвойн./е.д. Сосна	Е.Д.10С	170						40	
	102/20	-	Вырубка								
	102/21	-	Автомобильная дорога								
	102/21	Хвойн./Сосна	9С1Л	200	4	0,8				280	
	102/23	Хвойн./Лист-ца	6Л2С2Е	200	3	0,6				210	
	103/9	Хвойн./Лист-ца	6Л3С1Е	170	4	0,7				230	
	103/9	-	Вырубка								
	103/14	Хвойн./Лист-ца	5Л5Е	150	4	0,4				120	
	103/14	-	Вырубка								
	103/15	Хвойн./Лист-ца	погибшие насаждения 9Л1Е	170	3	0,8					300
	104/10	Хвойн./Лист-ца	6Л2К2Е	200	3	0,6					230
	104/10	-	Вырубка								
	104/12	Хвойн./Сосна	4С2Е4Б+Ос+К	10	4	0,6	5				
	104/12	Хвойн./е.д. Сосна	е.д. 8С2Л	210							40
	104/13	Хвойн./Сосна	7С3Л	200	4	0,6					240
	104/14	Хвойн./Лист-ца	6Л4Е	180	4	0,5					160
	104/17	Хвойн./Лист-ца	7Л2Е1К+Б	150	4	0,8					260
	104/17	-	Вырубка								
	104/18	-	Вырубка								
	104/19	Хвойн./Лист-ца	4Л2Е2П2К	210	3	0,8					300
	104/20	Хвойн./Лист-ца	8ЛЕ+К+С	200	3	0,8					320
	105/10	Хвойн./Сосна	6С3Л1Е+Ос	210	4	0,7					280
	105/11	Хвойн./Лист-ца	6Л2Е1С1Ос+К	190	3	0,8					300
	105/12	Хвойн./Сосна	6С3Л1Ос+Е	220	4	0,7					280
	105/12	-	Вырубка								
	105/13	Хвойн./Лист-ца	5Л2Е1С2Ос+К+Б	220	3	0,8					300
	105/13	-	Вырубка								
	105/14	Хвойн./Сосна	7С2Л1Ос+К	190	4	0,7					230
	105/15	Хвойн./Лист-ца	5Л2Е2П1К	210	3	0,8					300
	105/16	Хвойн./Лист-ца	5Л2С1Е1К1Ос	180	3	0,8					280
	105/16	-	Вырубка								
	105/17	Хвойн./Лист-ца	4Л2Е2П2Б+К	210	3	0,8					280
	105/17	-	Вырубка								
	106/16	Хвойн./Лист-ца	5Л2С2К1Б+Ос	180	3	0,8					300
	106/16	-	Вырубка								
	106/19	Хвойн./Лист-ца	Погибшие насаждения 8Л2С	180	3	0,7					270
	106/20	-	Вырубка								
	106/23	-	Вырубка								
	106/29	-	Вырубка								
107/23	-	Вырубка									
107/27	-	Вырубка									
107/27	Хвойн./Лист-ца	Погибшие насаждения 9Л1С	180	3	0,8					300	
107/28	-	Вырубка									
107/30	Хвойн./Сосна	7С2Л1Е	210	4	0,5					190	
107/30	-	Вырубка									
107/38	Хвойн./Сосна	7С3Л	220	4	0,7					300	
107/38	-	Вырубка									
108/31	Хвойн./Лист-ца	6Л4С	230	3	0,6					220	
108/31	-	Вырубка									
108/32	Хвойн./Сосна	7С3Л	190	4	0,6					280	
108/32	-	Вырубка									
109/6	Хвойн./Сосна	7С3Л	220	3	0,7					300	
109/30	Хвойн./Лист-ца	6Л1К2Е1П	180	4	0,7					240	
143/3	Хвойн./Лист-ца	10Л	260	2	0,8					360	
143/4	Хвойн./Лист-ца	10Л	170	4	0,6					200	
143/6	Хвойн./Сосна	6С4Л	170	4	7					280	

3.5 Объекты лесного семеноводства

Объекты лесного семеноводства на проектируемом лесном участке отсутствуют, таблица 3.5 не заполняется.

Таблица 3.5

№ п/п	Лесничество	Участковое лесничество/урочище (при наличии)	Лесной квартал	Лесотаксационный выдел	Наименование объекта лесного семеноводства	Единица измерения	Объем
1	2	3	4	5	6	7	8
1	-	-	-	-	-	-	-

4. Виды разрешенного использования лесов на проектируемом лесном участке

Лесохозяйственным регламентом Гремучинского лесничества (лесопарка) на проектируемом лесном участке установлены следующие виды разрешенного использования лесов:

- Заготовка древесины;
- Заготовка и сбор недревесных лесных ресурсов;
- Заготовка пищевых лесных ресурсов и сбор лекарственных растений;
- Осуществление видов деятельности в сфере охотничьего хозяйства;
- Ведение сельского хозяйства;
- Осуществление научно-исследовательской деятельности, образовательной деятельности;
- Осуществление рекреационной деятельности;
- Создание лесных плантаций и их эксплуатация;
- Выращивание лесных плодовых, ягодных, декоративных растений, лекарственных растений;
- Выращивание посадочного материала лесных растений (саженцев, сеянцев);
- Выполнение работ по геологическому изучению недр, разработка месторождений полезных ископаемых;
- Строительство и эксплуатация водохранилищ и иных искусственных водных объектов, а также гидротехнических сооружений и специализированных портов;
- Строительство, реконструкция, эксплуатация линейных объектов;
- Переработка древесины и иных лесных ресурсов;
- Осуществление религиозной деятельности.

5. Проектирование вида использования лесов лесного участка

В соответствии с лесохозяйственным регламентом Гремучинского лесничества на лесном участке проектируется следующий вид разрешенного использования лесов:

- Строительство, реконструкция, эксплуатация линейных объектов.

5.1. Виды и объемы использования лесов на проектируемом лесном участке

5.1.1 Объемы использования лесов для заготовки древесины на лесном участке

В связи с тем, что вид разрешенного использования на проектируемом лесном участке – строительство, реконструкция, эксплуатация линейных объектов, таблица 5.1.1 «Объемы использования лесов для заготовки древесины на лесном участке» не заполняется.

Таблица 5.1.2 Виды и объемы использования лесов на проектируемом лесном участке, не связанные с заготовкой древесины

Таблица 5.1.2

Целевое назначение лесов	Хозяйство (хвойное, твердолиственное, мягколиственные)	Площадь (га)	Единица измерения	Объемы использования лесов (изъятия лесных ресурсов)
1	2	3	4	5
Строительство, реконструкция, эксплуатация линейных объектов (Строительство, эксплуатация автомобильной дороги к заготовительной базе АО «Краслесинвест»)				
Защитные	Хвойное	1,8569	-	-
	Мягколиственное	1,3167	-	-
Эксплуатационные	Хвойное	33,9068	-	-
	Мягколиственное	-	-	-

5.2 Характеристика и параметры планируемых объектов, не связанных с созданием лесной инфраструктуры на проектируемом лесном участке

Таблица 5.2

Наименование объекта	Лесничество, Участковое лесничество (хозяйство)	№ квартала	№ выдела (часть)	Площадь, га	Краткая характеристика и параметры объекта
1	2	3	4	5	6
Дорога автомобильная с усовершенствованным облегченным или переходным типом дорожного покрытия	Гремучинское, Бедобинское	25	ч.в. 2	0,5224	Дорога с облегченным покрытием из местных материалов с шириной дорожного полотна 18 м. Круглогодичного пользования
		25	ч.в. 3	0,6256	
		25	ч.в. 8	0,5074	
		25	ч.в. 9	0,5345	
		25	ч.в. 11	0,4701	
		25	ч.в. 12	0,4180	
		25	ч.в. 15	0,1860	
		25	ч.в. 16	0,7875	
		25	ч.в. 18	0,2570	
		25	ч.в. 19	0,4471	
		25	ч.в. 20	0,1148	
		63	ч.в. 2	0,1313	
		63	ч.в. 3	1,3049	
		63	ч.в. 3	0,0484	
		63	ч.в. 7	0,5933	
		63	ч.в. 8	0,4050	
		63	ч.в. 10	0,4569	
		63	ч.в. 11	0,2454	
		63	ч.в. 13	0,2785	
		63	ч.в. 14	1,3398	
63	ч.в. 17	2,1661			
63	ч.в. 20	0,8953			

Дорога автомобильная с усовершенствованным облегченным или переходным типом дорожного покрытия	Гремучинское, Бедобинское	63	ч.в. 21	0,0005	Дорога с облегченным покрытием из местных материалов с шириной дорожного полотна 18 м. Круглогодичного пользования
		63	ч.в. 22	0,4249	
		100	ч.в. 10	0,6429	
		100	ч.в. 16	0,6194	
		101	ч.в. 1	0,0980	
		101	ч.в. 5	0,4255	
		101	ч.в. 6	0,1169	
		101	ч.в. 8	1,1325	
		101	ч.в. 9	0,4031	
		101	ч.в. 10	0,2319	
		101	ч.в. 13	1,2694	
		102	ч.в. 10	0,5912	
		102	ч.в. 14	0,1709	
		102	ч.в. 15	0,2903	
		102	ч.в. 16	0,0374	
		102	ч.в. 17	0,6469	
		102	ч.в. 18	0,3129	
		102	ч.в. 20	0,6135	
		102	ч.в. 21	0,2632	
		102	ч.в. 23	0,9631	
		103	ч.в. 9	0,7908	
		103	ч.в. 12	0,7901	
		103	ч.в. 13	0,0543	
		103	ч.в. 13	0,3945	
		103	ч.в. 14	0,4807	
		103	ч.в. 15	0,5923	
		103	ч.в. 16	0,0038	
		103	ч.в. 17	0,2801	
		103	ч.в. 17	0,0573	
		103	ч.в. 40	0,0119	
		104	ч.в. 5	0,1158	
		104	ч.в. 10	0,1409	
		104	ч.в. 10	0,3281	
		104	ч.в. 12	0,2910	
		104	ч.в. 13	0,0291	
		104	ч.в. 13	0,6928	
		104	ч.в. 14	0,5186	
		104	ч.в. 17	0,2065	
		104	ч.в. 18	0,5924	
		104	ч.в. 19	0,1042	
		104	ч.в. 20	0,5421	
105	ч.в. 10	0,3867			
105	ч.в. 11	0,0875			
105	ч.в. 12	0,8295			
105	ч.в. 13	1,0649			
105	ч.в. 14	0,2466			
105	ч.в. 15	0,1866			
105	ч.в. 16	0,9376			
105	ч.в. 17	0,8645			
106	ч.в. 16	0,8554			
106	ч.в. 19	0,2486			
106	ч.в. 20	1,6421			
106	ч.в. 23	1,1786			

Дорога автомобильная с усовершенствованным облегченным или переходным типом дорожного покрытия	Гремучинское, Бедобинское	106	ч.в. 29	0,6179	Дорога с облегченным покрытием из местных материалов с шириной дорожного полотна 18 м. Круглогодичного пользования
		107	ч.в. 23	0,2494	
		107	ч.в. 27	1,7626	
		107	ч.в. 28	0,2022	
		107	ч.в. 30	1,5526	
		107	ч.в. 38	1,1904	
		108	ч.в. 31	0,8985	
		108	ч.в. 32	0,6841	
		109	ч.в. 6	1,1142	
		109	ч.в. 30	0,1954	
		143	ч.в. 3	1,4400	
		143	ч.в. 4	0,3638	
		143	ч.в. 4	0,0467	
		143	ч.в. 5	0,2767	
		143	ч.в. 6	0,1515	
		143	ч.в. 6	0,0262	
143	ч.в. 25	0,0108			
Итого				48,3186	
Площадь производственная с покрытиями		100	ч.в. 16	2,7912	Площадь производственная с покрытиями для временной стоянки техники, предварительный размер 120*230 м
Итого				2,7912	
Всего				51,1098	

6. Сведения об обременениях проектируемых лесных участков

Сведения об обременениях проектируемого лесного участка представлены в таблице 6 по данным государственного лесного реестра.

Таблица 6

№ п/п	Описание местоположения лесного участка (лесничество, участковое лесничество, урочище (при наличии), лесной квартал, лесотаксационные выделы (части))	Наименование и реквизиты документа, вызывающие обременение	Вид (виды) использования лесного участка	Срок использования лесного участка
1	Красноярский край, Богучанский район, Гремучинское лесничество, Бедобинское участковое лесничество, кв. 25 (часть выд. 2, 3, 8, 9, 11, 12, 15, 16, 18, 19, 20), кв. 63 (часть выд. 2, 3, 7, 8, 10, 11, 13, 14, 17, 20, 22)	Договор аренды лесного участка от 05.11.2008 № 200-з ООО «Богучанский лесозаготовительный участок»	Заготовка древесины	23 года
2	Красноярский край, Богучанский район, Гремучинское лесничество, Бедобинское участковое лесничество, кв. 100 (часть выд. 10, 16), кв. 101 (часть выд. 1, 5, 6, 8, 9, 10, 13), кв. 102 (часть выд. 10, 14, 15, 16, 17, 18, 20, 21, 23), кв. 103 (часть выд. 9, 12, 13, 14, 15, 16, 17, 40), кв. 104 (часть выд. 5, 10, 12, 13, 14, 17, 18, 19, 20), кв. 105 (часть выд. 10, 11, 12, 13, 14, 15, 16, 17), кв. 106 (часть выд. 16, 19, 20, 23, 29), кв. 107 (часть выд. 23, 27, 28, 30, 38), кв. 108 (часть выд. 31, 32), кв. 109 (часть выд. 6, 30)	Договор аренды лесного участка от 18.11.2008 № 229-з ООО «Новый сервис»	Заготовка древесины	14 лет
3	Красноярский край, Богучанский район, Гремучинское лесничество, Бедобинское участковое лесничество, кв. 143 (часть выд. 3, 4, 5, 6, 25)	Договор аренды лесного участка от 17.10.2008 № 192-з ООО «Линк»	Заготовка древесины	40 лет

7. Сведения об ограничениях использования лесов

С учетом целевого назначения и правового режима лесов, установленного лесным законодательством Российской Федерации, лесохозяйственным регламентом Гремучинского лесничества (лесопарка) предусмотрены следующие ограничения в использовании лесов:

№ п/п	Целевое назначение лесов	Ограничения использования лесов
1	2	3
1	Защитные леса, расположенные в водоохраных зонах	<p>Запрещается:</p> <ul style="list-style-type: none"> - проведение сплошных рубок лесных насаждений (за исключением случаев, предусмотренных частью 5.1 статьи 21 ЛК РФ); - использование токсичных химических препаратов для охраны и защиты лесов, в том числе в научных целях; - ведение сельского хозяйства, за исключением сенокосения и пчеловодства; - создание и эксплуатация лесных плантаций; - размещение объектов капитального строительства, за исключением линейных объектов, гидротехнических сооружений и объектов, связанных с выполнением работ по геологическому изучению и разработкой месторождений углеводородного сырья; - использование сточных вод в целях регулирования плодородия почв; - создание лесоперерабатывающей инфраструктуры; - размещение кладбищ, скотомогильников, объектов размещения отходов производства и потребления, химических, взрывчатых, токсичных, отравляющих и ядовитых веществ, пунктов захоронения радиоактивных отходов; - движение и стоянка транспортных средств (кроме специальных транспортных средств), за исключением их движения по дорогам и стоянки на дорогах в специально оборудованных местах, имеющих твердое покрытие; - осуществление авиационных мер по борьбе с вредными организмами; - размещение автозаправочных станций, складов горюче-смазочных материалов (за исключением случаев, если автозаправочные станции, склады горюче-смазочных материалов размещены на территориях портов, судостроительных и судоремонтных организаций, инфраструктуры внутренних водных путей при условии соблюдения требований законодательства в области охраны окружающей среды и ВК РФ), станций технического обслуживания, используемых для технического осмотра и ремонта транспортных средств, осуществление мойки транспортных средств; - размещение специализированных хранилищ пестицидов и агрохимикатов, применение пестицидов и агрохимикатов; - сброс сточных, в том числе дренажных, вод; - разведка и добыча общераспространенных полезных ископаемых (за исключением случаев, если разведка и добыча общераспространенных полезных ископаемых осуществляются пользователями недр, осуществляющими разведку и добычу иных видов полезных ископаемых, в границах предоставленных им в соответствии с законодательством Российской Федерации о недрах горных отводов и (или) геологических отводов на основании утвержденного технического проекта в соответствии со статьей 19.1 Закона Российской Федерации от 21.02.1992 года № 2395-1 «О недрах»). <p>в границах прибрежных защитных полос дополнительно запрещается:</p> <ul style="list-style-type: none"> - распашка земель; - размещение отвалов размываемых грунтов; - выпас сельскохозяйственных животных и организация для них летних лагерей, ванн. <p>не допускается проведение реконструкции малоценных лесных насаждений путем сплошной вырубki.</p> <p>Мероприятия по локализации и ликвидации очагов вредных организмов проводятся без применения авиации.</p> <p>Лесовосстановление осуществляется методами, исключаящими сплошную распашку земель.</p>
2	ценные леса	В ценных лесах допускается строительство, реконструкция и эксплуатация объектов капитального строительства, связанных с выполнением работ по геологическому

№ п/п	Целевое назначение лесов	Ограничения использования лесов
1	2	3
		изучению и разработкой месторождений углеводородного сырья, в отношении которых лицензии на пользование недрами получены до 31 декабря 2010 года, на срок, не превышающий срока действия таких лицензий. В ценных лесах запрещается проведение сплошных рубок лесных насаждений, за исключением случаев, предусмотренных частью 4 статьи 17 , частью 5.1 статьи 21 ЛК РФ.
2.1	запретные полосы лесов, расположенные вдоль водных объектов	Запрещается: -создание лесоперерабатывающей инфраструктуры; -размещение объектов капитального строительства, за исключением линейных объектов, гидротехнических сооружений и объектов, связанных с выполнением работ по геологическому изучению и разработкой месторождений углеводородного сырья. Не допускается создание лесных плантаций
	Эксплуатационные леса	Не допускается использование лесов, не предусмотренных статьей 25 ЛК РФ.

8. Сведения о наличии зданий, сооружений, объектов лесной инфраструктуры и объектов, не связанных с созданием лесной инфраструктуры на проектируемом лесном участке

Сведения о существующих объектах на проектируемом лесном участке приводятся в таблице 8.

Таблица 8

№ п/п	Лесничество	Участковое лесничество/ урочище (при наличии)	Номер квартала	Номер выдела	Наименование объекта	Площадь объекта (га)
1	2	3	4	5	6	7
1	Гремучинское	Бедобинское	102	14	Автомобильная дорога	0,1400
2	Гремучинское	Бедобинское	102	17	Автомобильная дорога	0,3900
3	Гремучинское	Бедобинское	102	21	Автомобильная дорога	0,1500
	Итого					0,6800

9. Сведения о наличии на проектируемом лесном участке особо защитных участков лесов, особо охраняемых природных территорий, зон с особыми условиями использования территорий

Согласно данным государственного лесного реестра на проектируемом лесном участке имеются особо защитные участки лесов (ОЗУ), сведения о которых приводятся в таблице 9. Особо охраняемые природные территории (ООПТ), зоны с особыми условиями использования территорий отсутствуют.

Таблица 9

№ п/п	Наименование участкового лесничества/урочища (при наличии)	Номер квартала	Номер выдела	Виды ОЗУ, наименование ООПТ, виды зон с особыми условиями использования территорий	Общая площадь, га	
1	2	3	4	5	6	
1	Бедобинское	102	10	Кустарники	0,5912	
2	Бедобинское	103	13		0,0543	
3	Бедобинское	103	13		0,3945	
4	Бедобинское	143	5		0,2767	
	Итого					1,3167

9.1 Сведения о наличии объектов культурного наследия на проектируемом лесном участке

Объекты культурного наследия на проектируемом лесном участке отсутствуют. Письмо Службы по государственной охране объектов культурного наследия Красноярского края от 12.04.2019 № 102-1857 представлено в приложении к проектной документации.

10. Расчетная лесосека

В связи с тем, что вид разрешенного использования лесов на проектируемом лесном участке— строительство, реконструкция, эксплуатация линейных объектов, таблица 10.1 «Расчетная лесосека для осуществления сплошных рубок спелых и перестойных лесных насаждений», таблица 10.2 «Расчетная лесосека для осуществления выборочных рубок спелых и перестойных лесных насаждений по лесному участку, передаваемому в аренду для заготовки древесины», таблица 10.3 «Расчетная лесосека при осуществлении выборочных рубок в средневозрастных, приспевающих, спелых и перестойных лесных насаждениях при уходе за лесами на лесном участке, передаваемом в аренду для заготовки древесины» не заполняются.

11. Расчет арендной платы

11.1. Расчет арендной платы в целях использования лесов для заготовки древесины

Информация по разделу не приводится.

11.2. Расчет арендной платы для видов использования не связанных с заготовкой древесины

11.2.1. Расчет арендной платы для видов использования лесов в соответствии со статьями 43-45 Лесного кодекса Российской Федерации

В соответствии с видом использования лесов для строительства, реконструкции, эксплуатации линейных объектов заполняется соответствующая таблица.

Таблица 11.2.1

Категория защитности	№ квартала	№№ выделов	Площадь, га	Категория земель	Особо защитные участки	Группа древесных пород	Ставка арендной платы, Руб./га в год	Коэффициенты, учитывающие			Размер арендной платы, руб. за 1 га в год	Размер арендной платы, руб.
								экологи- ческую составля- ющую	состояние лесного фонда	социально- эконо- мические условия		
1	2	3	4	5	6	7	9	10	11	12	13	14
<i>Гремучинское лесничество, Бедобинское участковое лесничество</i>												
экспл	25	2	0,5224	покр лес.		хвойн	2837,64	2	1	1	5675,28	2964,77
экспл	25	3	0,6256	покр лес.		хвойн	2837,64	2	1	1	5675,28	3550,46
экспл	25	8	0,5074	покр лес.		хвойн	2837,64	2	1	1	5675,28	2879,64
экспл	25	9	0,5345	покр лес.		хвойн	2837,64	2	1	1	5675,28	3033,44
экспл	25	11	0,4701	покр лес.		хвойн	2837,64	2	1	1	5675,28	2667,95
экспл	25	12	0,418	покр лес.		хвойн	2837,64	2	1	1	5675,28	2372,27
экспл	25	15	0,186	покр лес.		хвойн	2837,64	2	1	1	5675,28	1055,60
экспл	25	16	0,7875	покр лес.		хвойн	2837,64	2	1	1	5675,28	4469,28
экспл	25	18	0,257	покр лес.		хвойн	2837,64	2	1	1	5675,28	1458,55
экспл	25	19	0,4471	покр лес.		хвойн	2837,64	2	1	1	5675,28	2537,42
экспл	25	20	0,1148	покр лес.		хвойн	2837,64	2	1	1	5675,28	651,52
водоохр	63	2	0,1313	покр лес.		хвойн	2837,64	4	1	1	11350,56	1490,33
экспл	63	3	1,3049	покр лес.		хвойн	2837,64	2	1	1	5675,28	7405,67
водоохр	63	3	0,0484	покр лес.		хвойн	2837,64	4	1	1	11350,56	549,37

Категория защитности	№ квартала	№№ выделов	Площадь, га	Категория земель	Особо защитные участки	Группа древесных пород	Ставка арендной платы, Руб./га в год	Коэффициенты, учитывающие			Размер арендной платы, руб. за 1 га в год	Размер арендной платы, руб.
								экологи- ческую составля- ющую	состояние лесного фонда	социально- эконо- мические условия		
1	2	3	4	5	6	7	9	10	11	12	13	14
экспл	63	7	0,5933	покр лес.		хвойн	2837,64	2	1	1	5675,28	3367,14
экспл	63	8	0,405	покр лес.		хвойн	2837,64	2	1	1	5675,28	2298,49
экспл	63	10	0,4569	покр лес.		хвойн	2837,64	2	1	1	5675,28	2593,04
экспл	63	11	0,2454	покр лес.		хвойн	2837,64	2	1	1	5675,28	1392,71
экспл	63	13	0,2785	покр лес.		хвойн	2837,64	2	1	1	5675,28	1580,57
экспл	63	14	1,3398	покр лес.		хвойн	2837,64	2	1	1	5675,28	7603,74
экспл	63	17	2,1661	покр лес.		хвойн	2837,64	2	1	1	5675,28	12293,22
экспл	63	20	0,8953	покр лес.		хвойн	2837,64	2	1	1	5675,28	5081,08
экспл	63	21	0,0005	покр лес.		хвойн	2837,64	2	1	1	5675,28	2,84
экспл	63	22	0,4249	покр лес.		хвойн	2837,64	2	1	1	5675,28	2411,43
экспл	100	10	0,6429	покр лес.		хвойн	2837,64	2	1	1	5675,28	3648,64
экспл	100	16	3,4106	покр лес.		хвойн	2837,64	2	1	1	5675,28	19356,11
экспл	101	1	0,098	покр лес.		хвойн	2837,64	2	1	1	5675,28	556,18
экспл	101	5	0,4255	покр лес.		хвойн	2837,64	2	1	1	5675,28	2414,83
экспл	101	6	0,1169	не покр лес		Вырубка	2837,64	2	0,9	1	5107,75	597,10
экспл	101	8	0,98	не покр лес		Вырубка	2837,64	2	0,9	1	5107,75	5005,60
экспл	101	8	0,1525	покр лес.		хвойн	2837,64	2	1	1	5675,28	865,48
экспл	101	9	0,23	не покр лес		Вырубка	2837,64	2	0,9	1	5107,75	1174,78
экспл	101	9	0,1731	покр лес.		хвойн	2837,64	2	1	1	5675,28	982,39
экспл	101	10	0,06	не покр лес		Вырубка	2837,64	2	0,9	1	5107,75	306,47
экспл	101	10	0,1719	покр лес.		хвойн	2837,64	2	1	1	5675,28	975,58
экспл	101	13	1,22	не покр лес		Вырубка	2837,64	2	0,9	1	5107,75	6231,46
экспл	101	13	0,0494	покр лес.		хвойн	2837,64	2	1	1	5675,28	280,36
водоохр (озу)	102	10	0,5912	покр лес.	озу	м.лист	2749,9	6	1	1	16499,40	9754,45
экспл	102	14	0,14	не лесн		Автомобильна я дорога	2749,9	2	0,5	1	2749,90	384,99

Категория защитности	№ квартала	№№ выделов	Площадь, га	Категория земель	Особо защитные участки	Группа древесных пород	Ставка арендной платы, Руб./га в год	Коэффициенты, учитывающие			Размер арендной платы, руб. за 1 га в год	Размер арендной платы, руб.
								экологи- ческую составля- ющую	состояние лесного фонда	социально- эконо- мические условия		
1	2	3	4	5	6	7	9	10	11	12	13	14
экспл	102	14	0,0309	покр лес.		хвойн	2837,64	2	1	1	5675,28	175,37
экспл	102	15	0,2903	покр лес.		хвойн	2837,64	2	1	1	5675,28	1647,53
экспл	102	16	0,0374	покр лес.		хвойн	2837,64	2	1	1	5675,28	212,26
экспл	102	17	0,39	не лесн		Автомобильная дорога	2749,9	2	0,5	1	2749,90	1072,46
экспл	102	17	0,2569	покр лес.		хвойн	2837,64	2	1	1	5675,28	1457,98
экспл	102	18	0,28	не покр лес		Вырубка	2837,64	2	0,9	1	5107,75	1430,17
экспл	102	18	0,0329	покр лес.		хвойн	2837,64	2	1	1	5675,28	186,72
экспл	102	20	0,6135	не покр лес		Вырубка	2837,64	2	0,9	1	5107,75	3133,61
экспл	102	21	0,15	не лесн		Автомобильная дорога	2749,9	2	0,5	1	2749,90	412,49
экспл	102	21	0,1132	покр лес.		хвойн	2837,64	2	1	1	5675,28	642,44
экспл	102	23	0,9631	покр лес.		хвойн	2837,64	2	1	1	5675,28	5465,86
экспл	103	9	0,1959	покр лес.		хвойн	2837,64	2	1	1	5675,28	1111,79
экспл	103	9	0,5949	не покр лес		Вырубка	2837,64	2	0,9	1	5107,75	3038,60
запрет	103	12	0,7901	покр лес.		хвойн	2837,64	4	1	1	11350,56	8968,08
запрет (озу)	103	13	0,0543	покр лес.	озу	м.лист	2749,9	6	1	1	16499,40	895,92
водоохр (озу)	103	13	0,3945	покр лес.	озу	м.лист	2749,9	6	1	1	16499,40	6509,01
экспл	103	14	0,3803	покр лес.		хвойн	2837,64	2	1	1	5675,28	2158,31
экспл	103	14	0,1004	не покр лес		Вырубка	2837,64	2	0,9	1	5107,75	512,82
экспл	103	15	0,5923	покр лес.		хвойн	2837,64	2	1	1	5675,28	3361,47
запрет	103	16	0,0038	покр лес.		хвойн	2837,64	4	1	1	11350,56	43,13
запрет	103	17	0,2801	покр лес.		хвойн	2837,64	4	1	1	11350,56	3179,29
водоохр	103	17	0,0573	покр лес.		хвойн	2837,64	4	1	1	11350,56	650,39
водоохр	103	40	0,0119	не лесн		Река	2749,9	4	1	1	10999,60	130,90
запрет	104	5	0,1158	покр лес.		хвойн	2837,64	4	1	1	11350,56	1314,39
экспл	104	10	0,0875	покр лес.		хвойн	2837,64	2	1	1	5675,28	496,59

Категория защитности	№ квартала	№№ выделов	Площадь, га	Категория земель	Особо защитные участки	Группа древесных пород	Ставка арендной платы, Руб./га в год	Коэффициенты, учитывающие			Размер арендной платы, руб. за 1 га в год	Размер арендной платы, руб.
								экологи- ческую составля- ющую	состояние лесного фонда	социально- эконо- мические условия		
1	2	3	4	5	6	7	9	10	11	12	13	14
экспл	104	10	0,0534	не покр лес		Вырубка	2837,64	2	0,9	1	5107,75	272,75
водоохр	104	10	0,3281	покр лес.		хвойн	2837,64	4	1	1	11350,56	3724,12
экспл	104	12	0,291	покр лес.		хвойн	2837,64	2	1	1	5675,28	1651,51
водоохр	104	13	0,0291	покр лес.		хвойн	2837,64	4	1	1	11350,56	330,30
экспл	104	13	0,6928	покр лес.		хвойн	2837,64	2	1	1	5675,28	3931,83
экспл	104	14	0,5186	покр лес.		хвойн	2837,64	2	1	1	5675,28	2943,20
экспл	104	17	0,0834	покр лес.		хвойн	2837,64	2	1	1	5675,28	473,32
экспл	104	17	0,1231	не покр лес		Вырубка	2837,64	2	0,9	1	5107,75	628,76
экспл	104	18	0,5924	не покр лес		Вырубка	2837,64	2	0,9	1	5107,75	3025,83
экспл	104	19	0,1042	покр лес.		хвойн	2837,64	2	1	1	5675,28	591,36
экспл	104	20	0,5421	покр лес.		хвойн	2837,64	2	1	1	5675,28	3076,57
экспл	105	10	0,3867	покр лес.		хвойн	2837,64	2	1	1	5675,28	2194,63
экспл	105	11	0,0875	покр лес.		хвойн	2837,64	2	1	1	5675,28	496,59
экспл	105	12	0,7742	покр лес.		хвойн	2837,64	2	1	1	5675,28	4393,80
экспл	105	12	0,0553	не покр лес		Вырубка	2837,64	2	0,9	1	5107,75	282,46
экспл	105	13	0,4961	покр лес.		хвойн	2837,64	2	1	1	5675,28	2815,51
экспл	105	13	0,5688	не покр лес		Вырубка	2837,64	2	0,9	1	5107,75	2905,29
экспл	105	14	0,2466	покр лес.		хвойн	2837,64	2	1	1	5675,28	1399,52
экспл	105	15	0,1866	покр лес.		хвойн	2837,64	2	1	1	5675,28	1059,01
экспл	105	16	0,9083	покр лес.		хвойн	2837,64	2	1	1	5675,28	5154,86
экспл	105	16	0,0293	не покр лес		Вырубка	2837,64	2	0,9	1	5107,75	149,66
экспл	105	17	0,4099	покр лес.		хвойн	2837,64	2	1	1	5675,28	2326,30
экспл	105	17	0,4546	не покр лес		Вырубка	2837,64	2	0,9	1	5107,75	2321,98
экспл	106	16	0,2528	покр лес.		хвойн	2837,64	2	1	1	5675,28	1434,71
экспл	106	16	0,6026	не покр лес		Вырубка	2837,64	2	0,9	1	5107,75	3077,93
экспл	106	19	0,2486	покр лес.		хвойн	2837,64	2	1	1	5675,28	1410,87

Категория защитности	№ квартала	№№ выделов	Площадь, га	Категория земель	Особо защитные участки	Группа древесных пород	Ставка арендной платы, Руб./га в год	Коэффициенты, учитывающие			Размер арендной платы, руб. за 1 га в год	Размер арендной платы, руб.
								экологи- ческую составля- ющую	состояние лесного фонда	социально- эконо- мические условия		
1	2	3	4	5	6	7	9	10	11	12	13	14
экспл	106	20	1,6421	не покр лес		Вырубка	2837,64	2	0,9	1	5107,75	8387,44
экспл	106	23	1,1786	не покр лес		Вырубка	2837,64	2	0,9	1	5107,75	6020,00
экспл	106	29	0,6179	не покр лес		Вырубка	2837,64	2	0,9	1	5107,75	3156,08
экспл	107	23	0,2494	не покр лес		Вырубка	2837,64	2	0,9	1	5107,75	1273,87
экспл	107	27	1,1296	не покр лес		Вырубка	2837,64	2	0,9	1	5107,75	5769,72
экспл	107	27	0,633	покр лес.		хвойн	2837,64	2	1	1	5675,28	3592,45
экспл	107	28	0,2022	не покр лес		Вырубка	2837,64	2	0,9	1	5107,75	1032,79
экспл	107	30	0,7526	покр лес.		хвойн	2837,64	2	1	1	5675,28	4271,22
экспл	107	30	0,8	не покр лес		Вырубка	2837,64	2	0,9	1	5107,75	4086,20
экспл	107	38	0,8964	покр лес.		хвойн	2837,64	2	1	1	5675,28	5087,32
экспл	107	38	0,294	не покр лес		Вырубка	2837,64	2	0,9	1	5107,75	1501,68
экспл	108	31	0,6597	покр лес.		хвойн	2837,64	2	1	1	5675,28	3743,98
экспл	108	31	0,2388	не покр лес		Вырубка	2837,64	2	0,9	1	5107,75	1219,73
экспл	108	32	0,3852	покр лес.		хвойн	2837,64	2	1	1	5675,28	2186,12
экспл	108	32	0,2989	не покр лес		Вырубка	2837,64	2	0,9	1	5107,75	1526,71
экспл	109	6	1,1142	покр лес.		хвойн	2837,64	2	1	1	5675,28	6323,40
экспл	109	30	0,1954	покр лес.		хвойн	2837,64	2	1	1	5675,28	1108,95
экспл	143	3	1,44	покр лес.		хвойн	2837,64	2	1	1	5675,28	8172,40
экспл	143	4	0,3638	покр лес.		хвойн	2837,64	2	1	1	5675,28	2064,67
водоохр	143	4	0,0467	покр лес.		хвойн	2837,64	4	1	1	11350,56	530,07
водоохр (озу)	143	5	0,2767	покр лес.	озу	м.лист	2749,9	6	1	1	16499,40	4565,38
экспл	143	6	0,1515	покр лес.		хвойн	2837,64	2	1	1	5675,28	859,80
водоохр	143	6	0,0262	покр лес.		хвойн	2837,64	4	1	1	11350,56	297,38
водоохр	143	25	0,0108	не лесн		Река	2749,9	4	1	1	10999,60	118,80
Итого в год			51,1098									305421,36

11.2.2 Расчет арендной платы для вида использования лесов в соответствии со статьей 41 Лесного Кодекса Российской Федерации

Информация по разделу не приводится.

11.2.3 Расчет арендной платы для видов использования лесов в соответствии со статьями 31, 32, 34, 36, 38, 39, 39.1, 40, 42, 46 Лесного Кодекса Российской Федерации

Информация по разделу не приводится.

Приложение № 2
к проекту межевания территории

Каталог координат
МСК169

Номер точки	X	Y
1	1113289,16	71352,16
2	1113087,11	70931,33
3	1113071,66	70517,43
4	1113138,27	69610,23
5	1113173,10	69454,97
6	1113123,04	68347,74
7	1113058,42	67403,24
8	1113304,21	66270,74
9	1113403,10	65311,60
10	1113352,55	64142,53
11	1113493,58	63779,05
12	1114759,73	64212,00
13	1114851,99	64494,21
14	1114955,15	64576,23
15	1115389,15	64446,68
16	1116609,52	64875,97
17	1116725,30	65010,18
18	1116815,11	65017,52
19	1117002,18	64954,14
20	1117073,28	64986,11
21	1117138,56	65058,27
22	1117627,15	65234,11
23	1120794,92	64374,28
24	1120885,36	64149,75
25	1120875,72	64043,82
26	1120858,04	64041,65
27	1120867,46	64146,74
28	1120780,49	64362,37
29	1117627,73	65215,86
30	1117148,79	65043,27
31	1117084,62	64971,91
32	1117002,90	64935,57
33	1116815,38	64999,51
34	1116734,02	64993,69
35	1116619,21	64860,65
36	1115393,98	64429,63
37	1114957,30	64557,38
38	1114867,29	64484,18
39	1114774,70	64200,72

Номер точки	X	Y
40	1113488,53	63758,88
41	1113478,29	63609,55
42	1113363,21	63647,85
43	1113393,84	63982,29
44	1113334,43	64141,48
45	1113385,08	65310,84
46	1113286,20	66268,66
47	1113040,38	67401,68
48	1113104,98	68348,30
49	1113155,20	69453,24
50	1113120,35	69608,15
51	1113053,59	70517,39
52	1113069,34	70935,62
53	1113265,96	71345,34
54	1110283,86	80674,76
55	1110307,70	79453,22
56	1110253,31	79005,76
57	1110176,74	78231,84
58	1110249,18	77793,73
59	1110516,81	77393,71
60	1110835,65	77041,51
61	1112064,92	75444,06
62	1112590,14	74889,63
63	1113020,09	74527,20
64	1113275,77	74374,10
65	1113419,08	74187,11
66	1113379,91	73866,39
67	1113063,39	73178,15
68	1112864,32	72979,00
69	1112726,35	72727,84
70	1112763,69	72503,70
71	1112909,91	72304,80
72	1113160,79	72065,91
73	1113204,57	72058,17
74	1113446,04	71797,65
75	1113407,36	71598,51
76	1113291,43	71356,97
77	1113268,24	71350,15
78	1113389,93	71603,40

Номер точки	X	Y
79	1113427,36	71794,97
80	1113195,96	72041,96
81	1113153,98	72048,94
82	1112898,01	72292,05
83	1112747,40	72495,48
84	1112709,11	72733,89
85	1112852,03	72991,40
86	1113047,47	73186,73
87	1113362,15	73869,40
88	1113401,32	74181,29
89	1113265,34	74359,34

Номер точки	X	Y
90	1113008,66	74513,60
91	1112576,67	74878,20
92	1112049,42	75434,88
93	1110820,17	77032,33
94	1110501,30	77384,49
95	1110232,89	77785,70
96	1110158,70	78230,76
97	1110235,26	79006,80
98	1110289,64	79454,07
99	1110265,81	80674,48



СХЕМА РАСПОЛОЖЕНИЯ ПРОЕКТИРУЕМОГО ЛЕСНОГО УЧАСТКА

Адрес (местоположение): Красноярский край, Богучанский район, Гремучинское лесничество, Бедобинское участковое лесничество, квартал № 25 (часть выд. 2, 3, 8, 9, 11, 12, 15, 16, 18, 19, 20), кв. 63 (часть выд. 2, 3, 7, 8, 10, 11, 13, 14, 17, 20, 21, 22), кв. 100 (часть выд. 10, 16), кв. 101 (часть выд. 1, 5, 6, 8, 9, 10, 13), кв. 102 (часть выд. 10, 14, 15, 16, 17, 18, 20, 21, 23), кв. 103 (часть выд. 9, 12, 13, 14, 15, 16, 17, 40), кв. 104 (часть выд. 5, 10, 12, 13, 14, 17, 18, 19, 20, 21), кв. 105 (часть выд. 10, 11, 12, 13, 14, 15, 16, 17), кв. 106 (часть выд. 16, 19, 20, 23, 29), кв. 107 (часть выд. 23, 27, 28, 30, 38), кв. 108 (часть выд. 31, 32), кв. 109 (часть выд. 6, 30), кв. 143 (часть выд. 3, 4, 5, 6, 25)

Категория земель: земли лесного фонда

Вид использования лесов: для строительства, реконструкции, эксплуатации линейных объектов

Цель: Строительство, эксплуатация автомобильной дороги к заготовительной базе АО «Краслесинвест»

Площадь: 51,1098 га





Особые отметки: _____

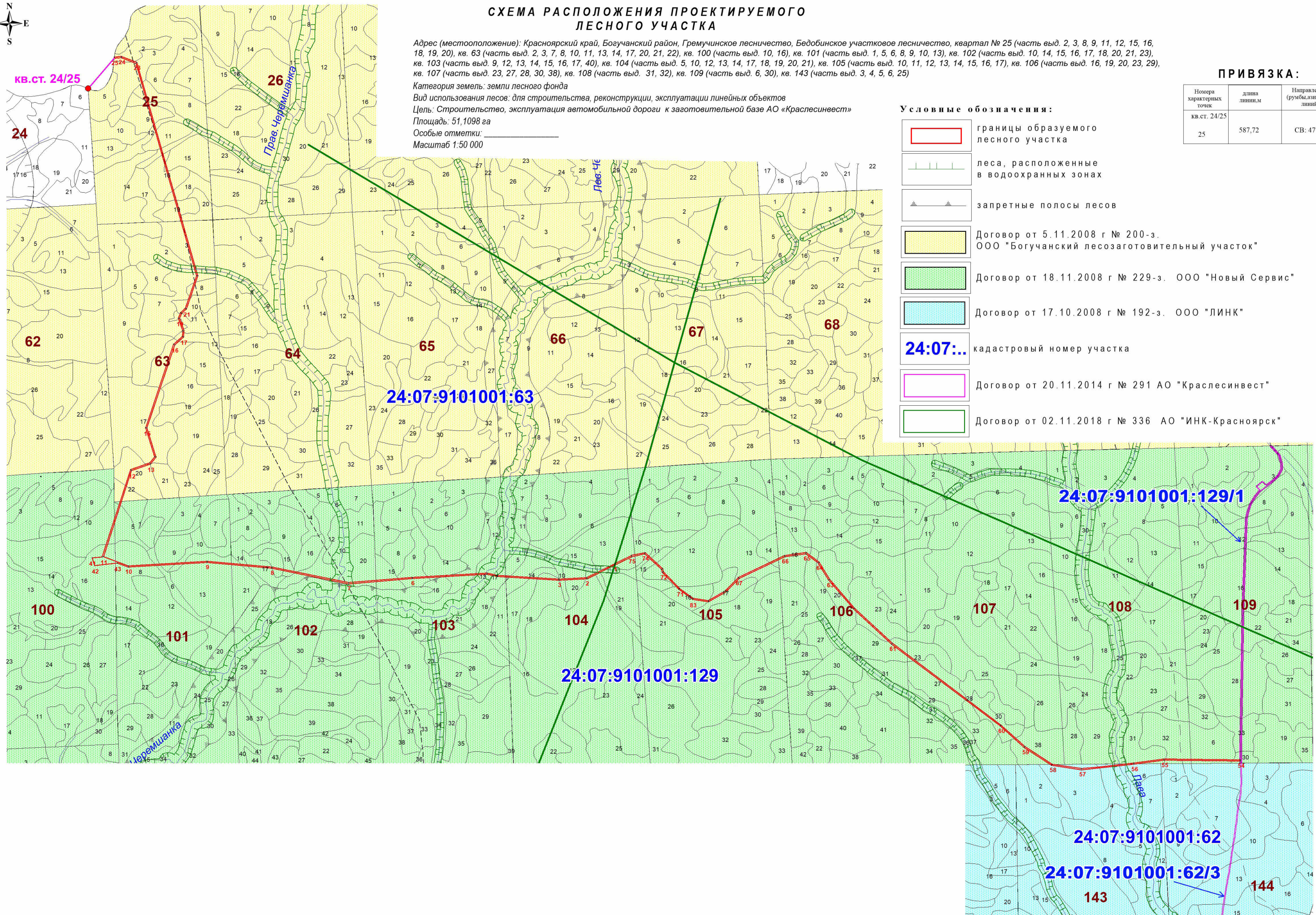
Масштаб 1:50 000

ПРИВЯЗКА:

Номера характерных точек	длина линиим	Направление (румбы, азимуты) линий
кв. ст. 24/25	587,72	СВ: 47°52'

Условные обозначения:

-  границы образуемого лесного участка
-  леса, расположенные в водоохранных зонах
-  запретные полосы лесов
-  Договор от 5.11.2008 г № 200-з. ООО "Богучанский лесозаготовительный участок"
-  Договор от 18.11.2008 г № 229-з. ООО "Новый Сервис"
-  Договор от 17.10.2008 г № 192-з. ООО "ЛИНК"
- 24:07:..** кадастровый номер участка
-  Договор от 20.11.2014 г № 291 АО "Краслесинвест"
-  Договор от 02.11.2018 г № 336 АО "ИНК-Красноярск"





**Служба по государственной охране
объектов культурного наследия
Красноярского края**

ул. Ленина, д. 108, г. Красноярск, 660017
т. (391) 228-93-37
ОКОГУ 2300231, ОГРН 1152468019032
ИНН/КПП 2466161462/246601001

Директору ООО «Красноярский
лесной девелопмент»
Н.Ф. Кривоносу
(электронно)

12.04.2019 № 102 - 1857

На № *двотом 10.04.2019*

**Об объектах культурного
наследия**

Уважаемый Николай Федорович!

В связи с запросом информации о наличии (отсутствии) объектов культурного наследия, выявленных объектов культурного наследия, объектов, обладающих признаками объекта культурного наследия, на территории лесного участка, используемого для строительства, реконструкции, эксплуатации линейных объектов, расположенного в Богучанском районе Красноярского края (Гремучинское лесничество, Бедобинское участковое лесничество, кварталы 25 (части выд. 2, 3, 6, 8, 9, 11, 12, 15, 16, 18, 19, 20), 63 (части выд. 2, 3, 7, 8, 10, 11, 13, 14, 17, 20, 21, 22), 100 (части выд. 10, 16), 101 (части выд. 1, 5, 6, 8, 9, 10, 13), 102 (части выд. 10, 14, 15, 16, 17, 18, 20, 21, 23), 103 (части выд. 9, 12, 13, 14, 15, 16, 17, 40), 104 (части выд. 5, 10, 12, 13, 14, 17, 18, 19, 20, 21), 105 (10, 11, 12, 13, 14, 15, 16, 17), 106 (части выд. 16, 19, 20, 23, 29), 107 (части выд. 23, 27, 28, 30, 38), 108 (части выд. 25, 31, 32), 109 (части выд. 6, 30), 143 (части выд. 3, 4, 5, 6, 25) (далее – Участок), сообщаем.

Объектов культурного наследия (в том числе включённых в единый государственный реестр объектов культурного наследия (памятников истории и культуры) народов Российской Федерации), выявленных объектов культурного наследия на территории Участка нет.

В соответствии с п. 1 ст. 36 Федерального закона от 25.06.2002 № 73-ФЗ «Об объектах культурного наследия (памятниках истории и культуры) народов Российской Федерации» (далее – Федеральный закон № 73-ФЗ) проектирование и проведение земляных, строительных, мелиоративных, хозяйственных работ, указанных в статье 30 настоящего Федерального закона работ по использованию лесов и иных работ осуществляются при отсутствии на данной территории объектов культурного наследия, включенных в реестр, выявленных объектов культурного наследия или объектов, обладающих признаками объекта культурного наследия, либо при условии соблюдения техническим заказчиком (застройщиком) объекта капитального

строительства, заказчиками других видов работ, лицом, проводящим указанные работы, требований настоящей статьи.

Информацией об отсутствии объектов, обладающих признаками объекта культурного наследия, на территории Участка служба по государственной охране объектов культурного наследия Красноярского края (далее – Служба) не располагает.

В соответствии со ст. 28 Федерального закона № 73-ФЗ в случае, если орган охраны объектов культурного наследия не имеет данных об отсутствии на земельных участках, подлежащих воздействию в ходе земляных, строительных, мелиоративных, хозяйственных работ, работ по использованию лесов и иных работ, объектов, обладающих признаками объекта культурного наследия в соответствии со статьей 3 настоящего Федерального закона проводится государственная историко-культурная экспертиза (далее – ГИКЭ) в целях определения наличия или отсутствия объектов, обладающих признаками объекта культурного наследия.

Согласно п. 6 Положения о ГИКЭ, утвержденного постановлением Правительства Российской Федерации от 15.07.2009 № 569, экспертиза проводится по инициативе заинтересованного органа государственной власти, органа местного самоуправления, юридического или физического лица (далее – заказчик) на основании договора между заказчиком и экспертом, заключенного в письменной форме в соответствии с гражданским законодательством Российской Федерации.

Перечень экспертов, уполномоченных на проведение ГИКЭ, размещен на официальном сайте министерства культуры Российской Федерации по адресу: <https://www.mkrf.ru/documents/eksperty-po-provedeniyu-gosudarstvennoy-istoriko-kulturnoy-ekspertizi>.

В целях проведения ГИКЭ заявителю, заинтересованному в проведении ГИКЭ, в соответствии с п. 2.7 Административного регламента предоставления Службой государственной услуги «Организация проведения государственной историко-культурной экспертизы», утвержденного приказом Службы от 05.07.2016 № 430, необходимо обратиться в Службу с заявлением об организации проведения ГИКЭ.

Врио начальника отдела учета,
использования и популяризации
объектов культурного наследия



И.А. Русина