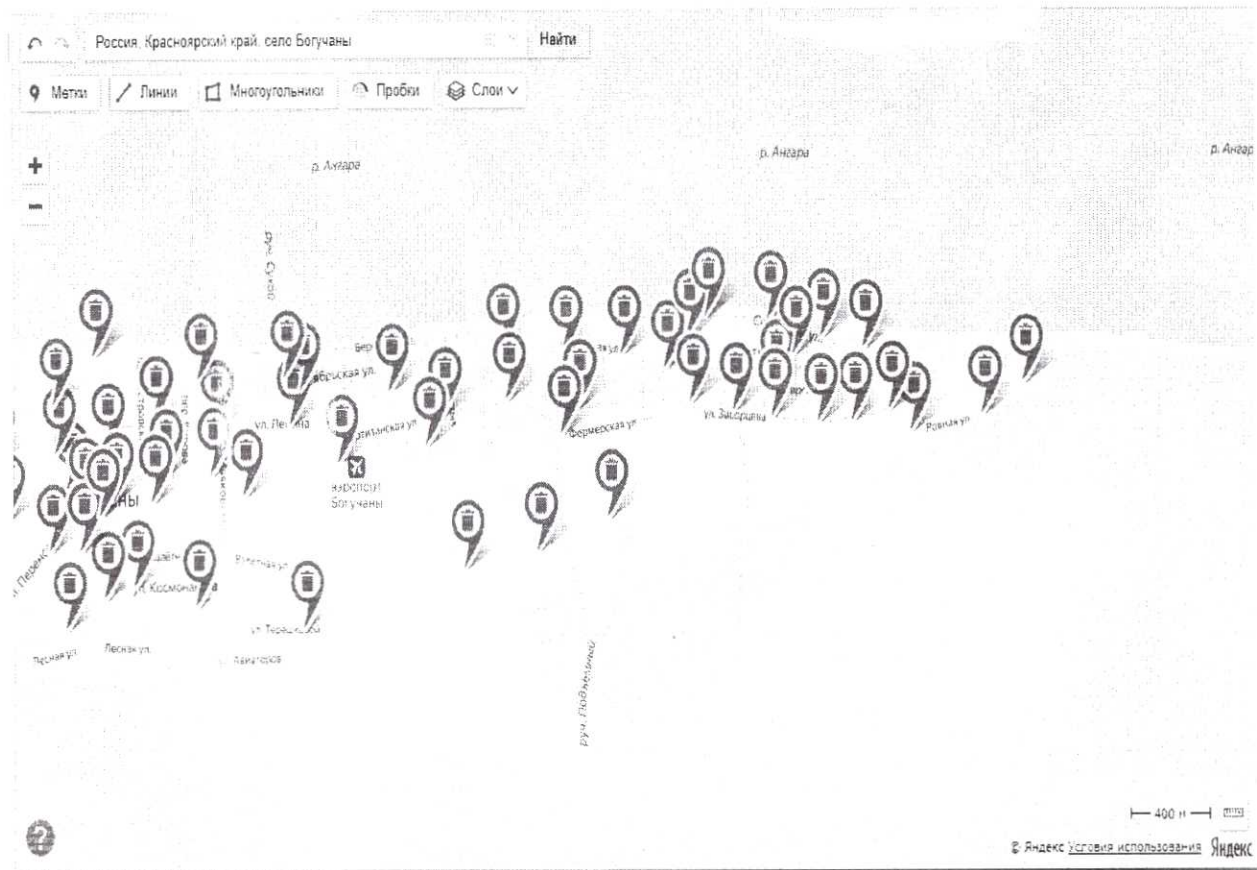
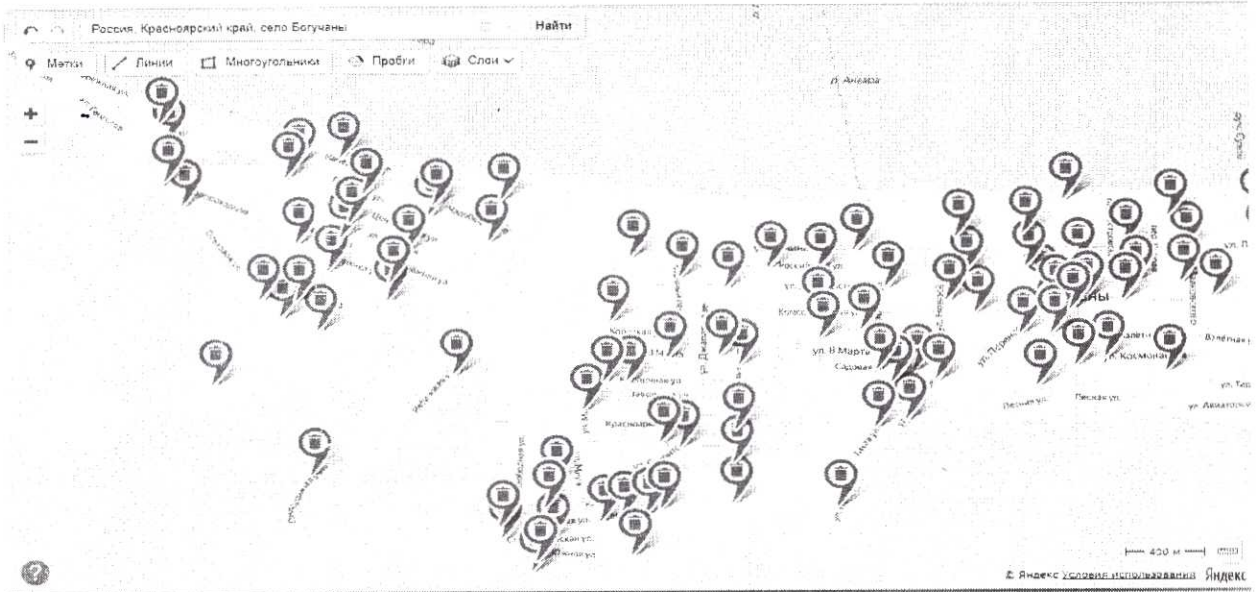
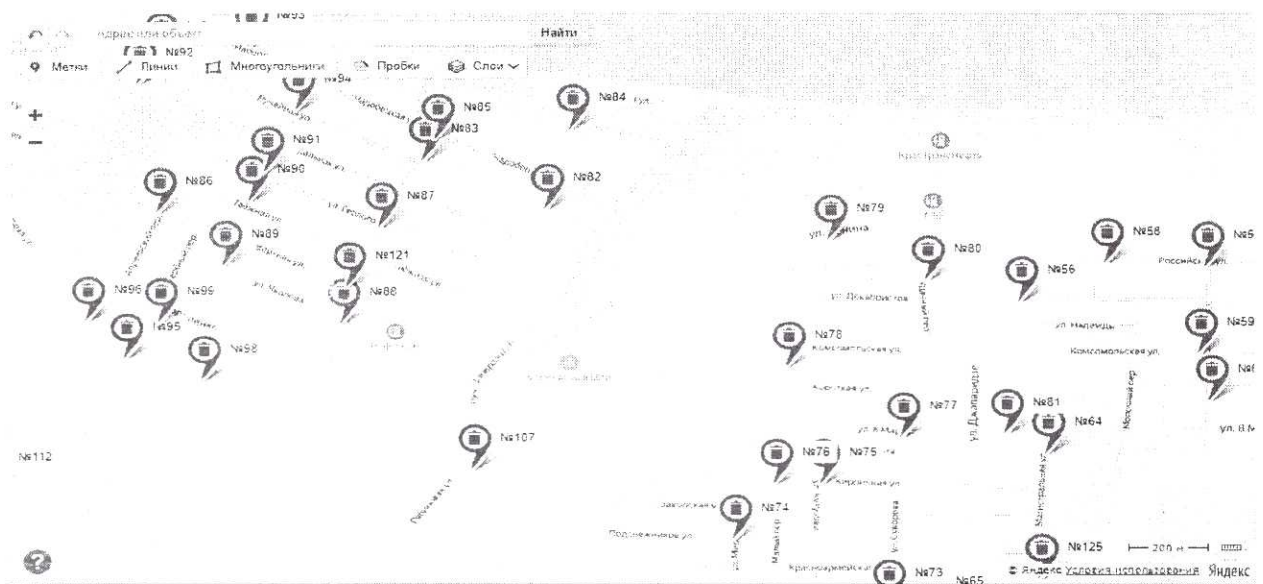
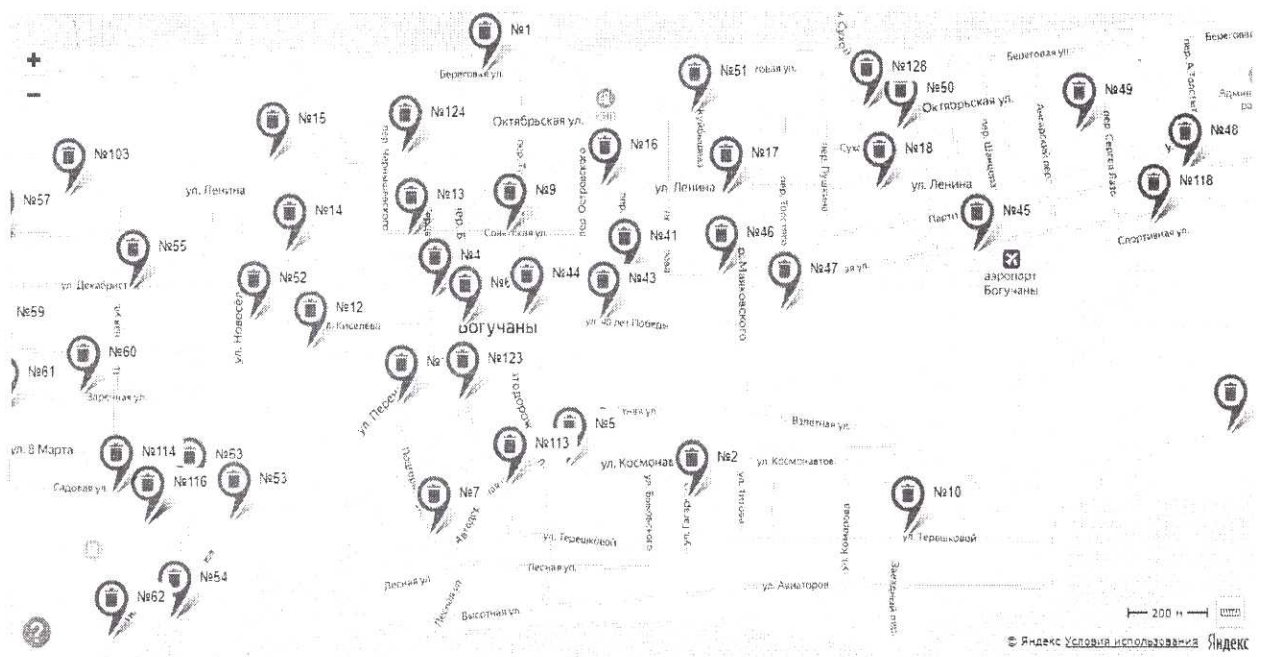
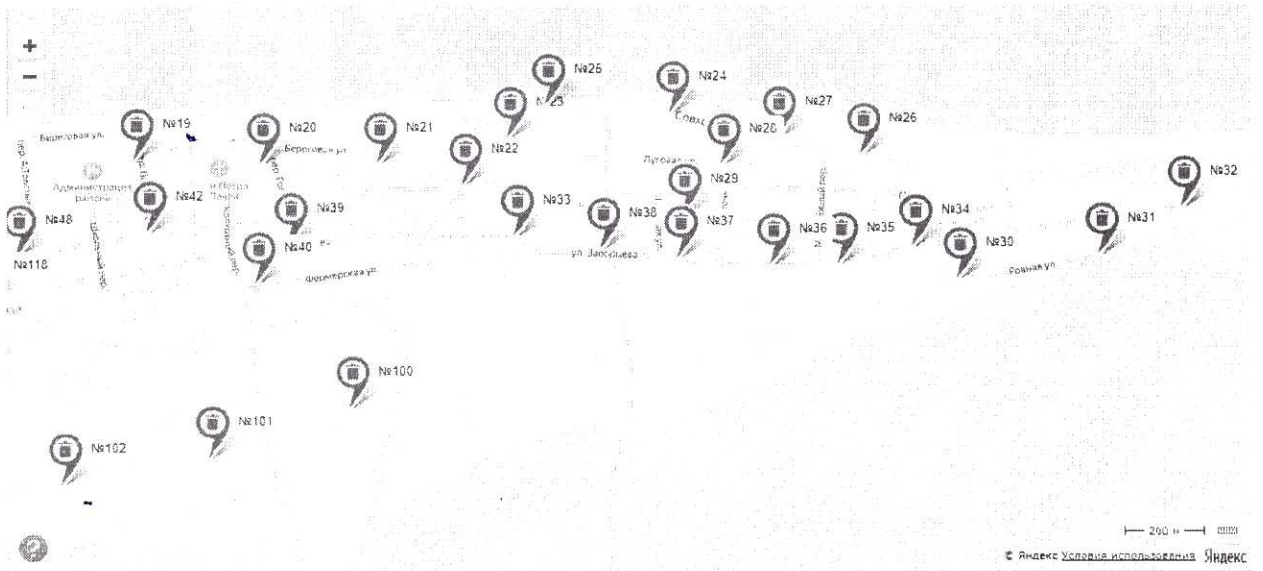


Утверждаю:  
Заместитель руководителя филиала «Северный»  
АО «Автоспецбаза» по производству  
Д.Г. Цицилашвили

« 14 » февраля 2021 год

**ВЫПИСКА ИЗ РЕЕСТРА**  
мест (площадок) накопления твердых бытовых отходов для физических лиц  
с приложением схем Богучанский район с. Богучаны  
утвержденным постановлением администрации Богучанского района  
№ 67 – п от 28.01.2020 г.







№ п/п	Место расположения контейнерной площадки				Количество контейнеров	Данные об источниках образования твердых коммунальных отходов, которые складируются в местах (на площадках) накопления твердых коммунальных отходов	Расстояние между контейнерными площадками в м.	Емкость (отдельного контейнера)	Номер контейнерной площадки
	Муниципальное образование	Населенный пункт	Улица	Дом					
1	2	3	4	5	6	7	8	9	10
1	Богучанский район	с.Богучаны	Береговая	76	5	Береговая:74,76,80,82, Белинского:3,4,	Между площадками № 1 - № 124 470 м.	0,75	1
2	Богучанский район	с.Богучаны	Гагарина	4	5	Гагарина:3,4,5,7,9; Терешкова: 6,8,9,11	Между площадками № 2 - № 5 390 м.	0,75	2
3	Богучанский район	с.Богучаны	Геологов	4	5	Геологов; 1,2,3,4,5, Центральная:16	Между площадками № 3 - № 11 210 м.	0,75	3
4	Богучанский район	с.Богучаны	Герцена	22	5	Герцена:18,20,22,24; Аэровокзальная:108; Киселёва:1	Между площадками № 4 - № 6 200 м.	0,75	4
5	Богучанский район	с.Богучаны	Космонавтов	12	5	Космонавтов:8,8а,14,16; Автодорожная:1,4	Между площадками № 5 - № 44 460 м.	0,75	5
6	Богучанский район	с.Богучаны	Перенсона	2	5	Перенсона:1,2,4а,4б;Белинского:15, 17;Аэровокзальная:104,105	Между площадками № 6 - № 115 260 м.	0,75	6
7	Богучанский район	с.Богучаны	Подгорная	10	5	Подгорная:5,6,7,8,9,10,11,15; Лесная: 3,4а,5,6,8	Между площадками № 7 - № 113 290 м.	0,75	7
8	Богучанский район	с.Богучаны	Ручейная	1А	5	Рачейная: 1а,1,2,3,4; Центральная:39,41	Между площадками № 8 - № 92 230 м.	0,75	8
9	Богучанский район	с.Богучаны	Советская	13	5	Советская: 7,8,9,10,11,12,13,14,15,16,17,18,19, 20	Между площадками № 9 - № 13 250 м.	0,75	9
10	Богучанский район	с.Богучаны	Терешковой	32	5	Терешковой: 22,24,25,26,27,32,33,34,35	Между площадками № 10 - № 2 650 м.	0,75	10

11	Богучанский район	с. Богучаны	Центральная	10	5	Центральная: 26,5,6,7,8,10,12,14	Между площадками № 11 - № 92 740 м.	0,75	11
12	Богучанский район	с. Богучаны	Киселева	33	5	Киселева: 17,19,21,23,25,31,33	Между площадками № 12 - № 4 430 м.	0,75	12
13	Богучанский район	с. Богучаны	Советская	25	5	Советская: 21,22,23,24,25,27, Октябрьская: 134,136	Между площадками № 13 - № 124 260 м.	0,75	13
14	Богучанский район	с. Богучаны	Пашенный	1	5	Пашенный: 1,2,3,4,4а,6 Октябрьская: 146,148	Между площадками № 14 - № 15 210 м.	0,75	14
15	Богучанский район	с. Богучаны	Ленина	139 А	5	Ленина: 142,144,131,133 Октябрьская: 159,161,185,200,200а, 202	Между площадками № 15 - № 103 620 м.	0,75	15
16	Богучанский район	с. Богучаны	Ленина (метеостанция)	108	5	Ленина: 93,95,97,101,103,100,102,104,106, 108,110,112,114	Между площадками № 16 - № 17 320 м.	0,75	16
17	Богучанский район	с. Богучаны	Ленина	92	5	Ленина: 75,77,79,81,83,85,86,88,90,92,94,96	Между площадками № 17 - № 18 390 м.	0,75	17
18	Богучанский район	с. Богучаны	Ленина	66	5	Ленина: 53,55,57,59,61,63,65,67,60, 62,64,66,68,70,72,74	Между площадками № 18 - № 50 400 м.	0,75	18
19	Богучанский район	с. Богучаны	Октябрьская	59	5	Октябрьская: 58,60,62,64,66,59 Лермонтова: 1,3,4,6	Между площадками № 19 - № 20 330 м.	0,75	19
20	Богучанский район	с. Богучаны	Октябрьская	47	5	Октябрьская: 43,45,47,49,38,40,42,46,52,54	Между площадками № 20 - № 21 300 м.	0,75	20
21	Богучанский район	с. Богучаны	Октябрьская	25	5	Октябрьская: 10,12,12а,14,16,18,20,15,17,19,21,25, 27,29	Между площадками № 21 - № 22 230 м.	0,75	21
22	Богучанский район	с. Богучаны	Октябрьская	2	5	Октябрьская: 1,2,3,4,5,6,7,8,9	Между площадками № 22 - № 23 210 м.	0,75	22

23	Богучанский район	с. Богучаны	Механизаторов	6	5	Магистральная: 1,2,3,4,5,6,7	Между площадками № 23 - № 24 250 м.	0,75	23
24	Богучанский район	с. Богучаны	Совхозная	26	5	Совхозная: 20,22,24,26,28,30,32	Между площадками № 24 - № 25 170 м.	0,75	24
25	Богучанский район	с. Богучаны	Совхозная	40	5	Совхозная: 34,36,38,40,42,44	Между площадками № 25 - № 26 830 м.	0,75	25
26	Богучанский район	с. Богучаны	Совхозная	6А	5	Совхозная: 4,6,6а,8	Между площадками № 26 - № 27 220 м.	0,75	26
27	Богучанский район	с. Богучаны	Совхозная	14	5	Совхозная: 10,12,14,16,18	Между площадками № 27 - № 28 240 м.	0,75	27
28	Богучанский район	с. Богучаны	Луговая (со стороны пер Восточный (ТП))	4	5	Луговая: 1,2,3,4,5,6,7,8,9	Между площадками № 28 - № 29 260 м.	0,75	28
29	Богучанский район	с. Богучаны	Сибирская	21	5	Сибирская: 15,21,23,25,32,30,28,26,20	Между площадками № 29 - № 37 220 м.	0,75	29
30	Богучанский район	с. Богучаны	Ровная	17	5	Ровная: 11,12,13,14,15,16,17	Между площадками № 30 - № 31 370 м.	0,75	30
31	Богучанский район	с. Богучаны	Ровная	1А	5	Ровная: 1а,2,3,4,5,6,7,8,9,10	Между площадками № 31 - № 32 350 м.	0,75	31
32	Богучанский район	с. Богучаны	Заборцева	1В	5	Заборцева: 1,1в,2,2а,2б,2в,2д,3,3а,4,4	Между площадками № 32 - № 34 700 м.	0,75	32
33	Богучанский район	с. Богучаны	Заборцева	19А	5	Заборцева: 4,4лит3,9,19,19а,19б,19в	Между площадками № 33 - № 39 580 м.	0,75	33
34	Богучанский район	с. Богучаны	Заборцева	9Е	5	Заборцева: 9е Солнечная: 1,2,3,5,	Между площадками № 34 - № 35 220 м.	0,75	34

35	Богучанский район	с. Богучаны	Заборцева (через дорогу)	10	5	Заборцева: 9ж, 11, Молодёжный: 5	Между площадками № 35 - № 36 180 м.	0,75	35
36	Богучанский район	с. Богучаны	Заборцева	15	5	Заборцева: 13, 15, 17, 19	Между площадками № 36 - № 37 240 м.	0,75	36
37	Богучанский район	с. Богучаны	Заборцева	23	5	Заборцева: 21, 23, 21 в Полевая 5	Между площадками № 37 - № 38 190 м.	0,75	37
38	Богучанский район	с. Богучаны	Заборцева (ТП)	21Г	5	Заборцева: 21а, 21б, 21в, 21г, 17б, 8б, 8в	Между площадками № 38 - № 33 230 м.	0,75	38
39	Богучанский район	с. Богучаны	Заборцева	73	5	Заборцева: 63, 65, 67, 69, 71, 73, 75, 77, 79, 38, 40, 42, 44, 44а, 46, 48	Между площадками № 39 - № 40 260 м.	0,75	39
40	Богучанский район	с. Богучаны	Колхозный	15	5	Фермерская: 1а, 1, 2, 3, 4, 6, 8	Между площадками № 40 - № 42 410 м.	0,75	40
41	Богучанский район	с. Богучаны	Аэровокзальная (автосервис)	90	5	Аэровокзальная: 77, 79, 81, 83, 84, 86, 88	Между площадками № 41 - № 46 240 м.	0,75	41
42	Богучанский район	с. Богучаны	Партизанская	43	5	Партизанская: 43, 64, 62, 60, 58, 56, 54, 39, 37	Между площадками № 42 - № 48 320 м.	0,75	42
43	Богучанский район	с. Богучаны	40 лет Победы	16	5	40 лет Победы: 16, 16А, 18, 14, 12, 19, 21, 23	Между площадками № 43 - № 44 190 м.	0,75	43
44	Богучанский район	с. Богучаны	40 лет Победы	31	5	40 лет Победы: 20. Автодорожная: 2Б, 2А. Аэровокзальная: 100	Между площадками № 44 - № 6 280 м.	0,75	44
45	Богучанский район	с. Богучаны	Аэровокзальная	28	5	Аэровокзальная : 23, 25, 28, 29, 30, 31, 32.	Между площадками № 45 - № 46 690 м.	0,75	45
46	Богучанский район	с. Богучаны	Аэровокзальная	76	5	Аэровокзальная: 65, 67, 68, 69, 70, 71, 72, 73, 74, 76, 78, 80,	Между площадками № 46 - № 47 240 м.	0,75	46

47	Богучанский район	с. Богучаны	Толстого	25	5	Толстого: 22А,2325, Аэровокзальная: 61,62,63,64,66,59	Между площадками № 47 - № 41 490 м.	0,75	47
48	Богучанский район	с. Богучаны	Партизанская	63	5	Партизанская: 55,59,63,65,67,69,74,76,78.	Между площадками № 48 - № 49 560 м.	0,75	48
49	Богучанский район	с. Богучаны	Ангарский	14	5	Ангарский: 8,9,10,14,16. пер.Сергея Лазо: 5,6. Ленина: 21	Между площадками № 49 - № 50 580 м.	0,75	49
50	Богучанский район	с. Богучаны	Октябрьская (Сухой)	120	5	Октябрьская: 107,120,122,124Б. Сухой: 1,2,3,4,5,6.	Между площадками № 50 - № 128 160 м.	0,75	50
51	Богучанский район	с. Богучаны	Октябрьская (парк)	127	5	Октябрьская: 127,125,123,146,148,150,152,154,15 6,158. Кирова: 1,2. Куйбышева: 2,3,4.	Между площадками № 51 - № 128 470 м.	0,75	51
52	Богучанский район	с. Богучаны	Новоселов	12	5	Новоселов: 6,11,12.	Между площадками № 52 - № 53 570 м.	0,75	52
53	Богучанский район	с. Богучаны	Новоселов	27	5	Новоселов: 20,23,25,27,29,31.	Между площадками № 53 - № 54 280 м.	0,75	53
54	Богучанский район	с. Богучаны	Новоселов	41	5	Новоселов: 35,37,39,41,43,45.	Между площадками № 54 - № 62 560 м.	0,75	54
55	Богучанский район	с. Богучаны	Декабристов	17	5	Декабристов: 14,15,15А,16,17,17А,18,19,20,21, 21Б,22,24.	Между площадками № 55 - № 56 820 м.	0,75	55
56	Богучанский район	с. Богучаны	Декабристов	52	5	Декабристов: 33В,33Г,35,37,39,48,50,52,54,56.	Между площадками № 56 - № 57 590 м.	0,75	56
57	Богучанский район	с. Богучаны	Российская (со стороны ул. Западная)	36	5	Российская: 19,21,23,25,36,78,40,42.	Между площадками № 57 - № 58 260 м.	0,75	57
58	Богучанский район	с. Богучаны	Российская	48	5	Российская: 29,33,35,44,46,48,50.	Между площадками № 58 - № 59 570 м.	0,75	58



59	Богучанский район	с. Богучаны	Западная (перекресток Комсомольская)	5	5	Комсомольская: 17,18,19,20,21,24,24А.	Между площадками № 59 - № 60 340 м.	0,75	59
60	Богучанский район	с. Богучаны	Заречная	15	5	Заречная: 9,11,13,15,16,17,18,19,20,21,22,24, 26.	Между площадками № 60 - № 61 250 м.	0,75	60
61	Богучанский район	с. Богучаны	Заречная (со стороны ул. Западная)	32	5	Заречная: 23,23А,25,28,30. Марта: 33,31. Западная: 1,3.	Между площадками № 61 - № 64 560 м.	0,75	61
62	Богучанский район	с. Богучаны	Тихая	22	5	Тихая: 20Б,22,22А,24,26,28,30.	Между площадками № 62 - № 63 460 м.	0,75	62
63	Богучанский район	с. Богучаны	Садовая	1	5	Садовая: 1,2,3,7. Тихая: 1,2,3,8,10.	Между площадками № 63 - № 116 160 м.	0,75	63
64	Богучанский район	с. Богучаны	Магистральная	4	5	Магистральная: 1,4,6,7,9. 8Матра: 32,34,50,52.	Между площадками № 64 - № 81 140 м.	0,75	64
65	Богучанский район	с. Богучаны	Строителей	6	5	Строителей: 1,2,4,6,8,10.	Между площадками № 65 - № 66 690 м.	0,75	65
66	Богучанский район	с. Богучаны	Строителей	36	5	Строителей: 17А. 19,21,23,25,27,32,36,38,40.	Между площадками № 66 - № 126 460 м.	0,75	66
67	Богучанский район	с. Богучаны	Ставропольская	1	5	Ставропольская: 1,2,3,4,5,6.	Между площадками № 67 - № 68 500 м.	0,75	67
68	Богучанский район	с. Богучаны	Ставропольская	22	5	Ставропольская: 18,18а,20,22,24,26	Между площадками № 68 - № 105 500 м.	0,75	68
69	Богучанский район	с. Богучаны	Парковая	2	5	Парковая: 1,2,3,4,6,48.	Между площадками № 69 - № 71 360 м.	0,75	69
70	Богучанский район	с. Богучаны	Северная	23	5	Северная: 10,14,23,39,41.	Между площадками № 70 - № 71 78 м.	0,75	70

71	Богучанский район	с. Богучаны	Северная (пер Водный)	14	5	Северная: 12,14,16,45,47	Между площадками № 71 - № 72 180 м.	0,75	71
72	Богучанский район	с. Богучаны	через дорогу Киевская(пер Водный)	18	5	Киевская: 8,10,12,12а,12б,12в	Между площадками № 72 - № 126 420 м.	0,75	72
73	Богучанский район	с. Богучаны	50 лет Ангарской Правды	1	5	50 лет Ангарской Правды: 1,2,3,4,5,6,7,8. Суворова: 1,3.	Между площадками № 73 - № 74 570 м.	0,75	73
74	Богучанский район	с. Богучаны	Мира	13	5	Мира: 11,13,15,16. Подснежников: 2. Красноармейская: 9,24.	Между площадками № 74 - № 76 310 м.	0,75	74
75	Богучанский район	с. Богучаны	Кирпичная	17	5	Кирпичная: 15,17,19,22,24,26,28,30.	Между площадками № 75 - № 76 120 м.	0,75	75
76	Богучанский район	с. Богучаны	Кирпичная	25	5	Кирпичная: 25,27,32,34,36.	Между площадками № 76 - № 77 460 м.	0,75	76
77	Богучанский район	с. Богучаны	8 Марта (со стороны ул. Суворова	58	5	Суворова: 11,11А,11Б. 8Марта: 60,62А	Между площадками № 77 - № 78 500 м.	0,75	77
78	Богучанский район	с. Богучаны	Короткая	13	5	Короткая: 9,11,12,13,14,18. Комсомольская: 55.	Между площадками № 78 - № 79 530 м.	0,75	78
79	Богучанский район	с. Богучаны	Ленина	216	5	Ленина: 210,212,214,216,218,220.	Между площадками № 79 - № 80 680 м.	0,75	79
80	Богучанский район	с. Богучаны	Удачный	2	5	Удачный: 2,2А. Декабристов: 68Б,68В,68.	Между площадками № 80 - № 81 640 м.	0,75	80
81	Богучанский район	с. Богучаны	8 марта	36 А	5	Джапаридзе: 6,7, 8,10. 8Марта: 53,55,56.	Между площадками № 81 - № 64 150 м.	0,75	81
82	Богучанский район	с. Богучаны	Ручейная	39	5	Ручейная: 43,41,39	Между площадками № 82 - № 83 370 м.	0,75	82

83	Богучанский район	с. Богучаны	Ручейная	25	5	Ручейная 23,24,25,28.	Между площадками № 83 - № 87 220 м.	0,75	83
84	Богучанский район	с. Богучаны	Набережная	57	5	Набережная 51,53,55,56,57,58,59,60,61,62,63,64,65.	Между площадками № 84 - № 85 370 м.	0,75	84
85	Богучанский район	с. Богучаны	Чадобешская	16	5	Чадобедская: 13А,13Б,15,16,17,18,19,20,21,22,22А,20А,23,24.	Между площадками № 85 - № 83 68 м.	0,75	85
86	Богучанский район	с. Богучаны	Апрельский	1	5	Апрельский: 1,2,3,3А,6,7,8. Верхняя: 13,15,17,19,21.	Между площадками № 86 - № 89 310 м.	0,75	86
87	Богучанский район	с. Богучаны	Геологов (пер Изыскателей)	40	5	Геологов: 37,38,39,40,46.	Между площадками № 87 - № 121 200 м.	0,75	87
88	Богучанский район	с. Богучаны	Чкалова	15	5	Чкалова: 11,12,14,15,16,17,18,19. Короленко: 1. Верхняя: 32,34,45,47.	Между площадками № 88 - № 89 350 м.	0,75	88
89	Богучанский район	с. Богучаны	Веселая	7	5	Веселая: 7,11. Чкалова: 4,5,6,7.	Между площадками № 89 - № 90 200 м.	0,75	89
90	Богучанский район	с. Богучаны	Тажная, (со стороны ул. Веселая)	15	5	Тажная 11,12,15,16,17,19,22.	Между площадками № 90 - № 91 98 м.	0,75	90
91	Богучанский район	с. Богучаны	Геологов, (со стороны ул. Веселая)	29	5	Геологов: 27,28,29,30,32,34.	Между площадками № 91 - № 92 510 м.	0,75	91
92	Богучанский район	с. Богучаны	Центральная	39	5	Центральная : 39,41,43.	Между площадками № 92 - № 8 240 м.	0,75	92
93	Богучанский район	с. Богучаны	Набережная	23	5	Набережная: 19,21,23,25,27.	Между площадками № 93 - № 94 370 м.	0,75	93
94	Богучанский район	с. Богучаны	Ручейная (со стороны ул. Веселая)	14	5	Ручейная: 11,12,13,14,15,16,20А.	Между площадками № 94 - № 83 370 м.	0,75	94

95	Богучанский район	с. Богучаны	Ольховая	4	5	Ольховая: 1,2,3,4,5,6,15.	Между площадками № 95 - № 96 150 м.	0,75	95
96	Богучанский район	с. Богучаны	Ольховая	12	5	Ольховая: 12,14.	Между площадками № 96 - № 97 680 м.	0,75	96
97	Богучанский район	с. Богучаны	Ольховая (ТП)	32	5	Ольховая: 10Б,10А,8А,30,32,34. Верхняя: 2,4,6.	Между площадками № 97 - № 117 190 м.	0,75	97
98	Богучанский район	с. Богучаны	Высоцкого	10	5	Высоцкого : д.д 1-16,	Между площадками № 98 - № 99 210 м.	0,75	98
99	Богучанский район	с. Богучаны	Высоцкого	20	5	Высоцкого: 17,18,19,20,22,24,26,	Между площадками № 99 - № 86 400 м.	0,75	99
100	Богучанский район	с. Богучаны	Даниила Андона	5	5	Д.Андона д.д 1-10	Между площадками № 100 - № 86 400 м.	0,75	100
101	Богучанский район	с. Богучаны	Даниила Андона	23	5	Д.Андона д.д 13-33 и 14-34	Между площадками № 101 - № 102 400 м.	0,75	101
102	Богучанский район	с. Богучаны	Даниила Андона	45	5	Д.Андона д.д 37-51 и 38-52	Между площадками № 102 - № 10 950 м.	0,75	102
103	Богучанский район	с. Богучаны	Ленина	168	5	Ленина: 168,178.	Между площадками № 103 - № 57 290 м.	0,75	103
104	Богучанский район	с. Богучаны	Крайняя	6А	5	Крайняя от д. 2А до д. 10А.	Между площадками № 104 - № 105 200 м.	0,75	104
105	Богучанский район	с. Богучаны	Крайняя	7	5	крайняя д. 1 - д. 11, д. 2 - д. 14.	Между площадками № 105 - № 106 360 м.	0,75	105
106	Богучанский район	с. Богучаны	Южная	17	5	южная д. 11-д. 23.	Между площадками № 106 - № 69 860 м.	0,75	106

107	Богучанский район	с. Богучаны	Рябиновая (ТП-19)	5	5	Рябиновая д. 4, д. 4А, д. 7 д. 9.	Между площадками № 107 - № 105 200 м.	0,75	107
108	Богучанский район	с. Богучаны	Новоселов	34	5	Новоселов д. 29 -д. 39	Между площадками № 108 - № 62 650 м.	0,75	108
109	Богучанский район	с. Богучаны	Ур. Абакан, Абаканская	2	5	с. Богучаны, ур. Абакан ул. Абаканская, д. 1, д. 2, д. 3, д. 4		0,75	109
110	Богучанский район	д. Ярки	ул. Ленина	10	5	Ленина д 2-д 20, д. 1- д. 17	Между площадками № 110 - № 111 760 м.	0,75	110
111	Богучанский район	д. Ярки	ул. Ленина	56	5	Ленина д 50-д 58, д. 47- д. 57	Между площадками № 113 - № 62 650 м.	0,75	111
112	Богучанский район	с. Богучаны	ул. Ленина (на территории муниципального кладбища №3)	246	5	Территория муниципального кладбища №3		0,75	112
113	Богучанский район	с. Богучаны	ул. Автодорожная	3 А	5	Автодорожная д. 1А, 3А, 5А, 7А, 9А, 15, 17, 17А, 19, 21	Между площадками № 113 - № 5 650 м.	0,75	113
114	Богучанский район	с. Богучаны	ул. Садовая	11	5	Садовая д. 7, 8, 8В, 9, 11, 13, 15, 17	Между площадками № 114 - № 116 360 м.	0,75	114
115	Богучанский район	с. Богучаны	ул. Подгорная	2А	5	Подгорная д. 1, 2, 3, 4, 1А, 1Б, 1В, 2А, 2Б, 2В Перенсона д. 5, 7, 8, 10, 12	Между площадками № 115 - № 7 320 м.	0,75	115
116	Богучанский район	с. Богучаны	ул. Тихая (в районе муниципального кладбища №2)	7А	5	Тихая д3А, 7А, 31 Садовая д 2, 4	Между площадками № 116 - № 63 150 м.	0,75	116
117	Богучанский район	с. Богучаны	ул. Первопроходцев	1	5	Первопроходцев д 1,2,3,4,5,6 Олимпийская д 2,3,4,5	Между площадками № 117 - № 97 190 м.	0,75	117
118	Богучанский район	с. Богучаны	ул. Аэровокзальная	2	5	Аэровокзальная д. 1,2,3,4,5,6,7,8,10 Спортивная д. 2,4,6,8	Между площадками № 118 - № 48 180 м.	0,75	118

119	Богучанский район	с. Богучаны	ул. Энергетиков	3	5	Энергетиков д. 3,4,5,7,10 Советская д. 53 Магистральная д.21 пер.Почтовый д.3,5	Между площадками № 119 - № 120 230 м.	0,75	119
120	Богучанский район	с. Богучаны	ул. Энтузиастов (со стороны ул. Магистральная)	2	5	Энтузиастов д.2, 4А, 6Б, 6В,24А, 26А, 28А Джапаридзе д.26 Магистральная д. 15, 17, 19 пер.Почтовый д. 4, 6, 8	Между площадками № 120 - № 125 200 м.	0,75	120
121	Богучанский район	с. Богучаны	Верхняя	34	5	Верхняя д. 20, 22, 24, 26, 27А, 28, 29, 30, 31, 32, 32А, 32Б, 33, 34, 34Б, 35, 37, 39, 43, 45, 47, 49, 51, 53, 55, 57, 59, 61, 63	Между площадками № 121 - № 88 130 м.	0,75	121
122	Богучанский район	с. Богучаны	Пилорамная	3	3	Пилорамная 1,2,3,4,5	Между площадками № 122 - № 112 1,3 км.	0,75	122
123	Богучанский район	с. Богучаны	пер. Больничный	10А	5	пер. Больничный д.11, 13, 15, 15А, 17	Между площадками № 123 - № 120 230 м.	0,75	123
124	Богучанский район	с. Богучаны	Ленина	119	5	Ленина д. 123, 125, 130, 132, 134, 136, 138 пер. Чернышевского д.1, 2, 3, 4, 5 Грцена д.5,8,10,12 Октябрьская д. 145, 147, 149, 151, 153, 155, 186, 188, 190, 192, 194	Между площадками № 124 - № 13 270 м.	0,75	124
125	Богучанский район	с. Богучаны	Кольцевая (со стороны ул. Магистральная)	2	5	Кольцевая д.1, 2, 3, 4, 5, 6 Новая д. 1, 2А, 3, 4, 5	Между площадками № 125 - № 65 330 м.	0,75	125
126	Богучанский район	с. Богучаны	Энтузиастов	53	5	Энтузиастов д.34, 36, 38, 40, 42, 44, 46, 47, 48, 49, 50, 51, 52, 53, 57, 57А, 59, 61, 63, 65	Между площадками № 126 - № 127 330 м.	0,75	126
127	Богучанский район	с. Богучаны	Парковая	18	5	Парковая д. 10А, 10Б, 12, 14, 16, 18, 54, 56, 56А, 58, 60, 62, 64, 66, 68, 70, 72	Между площадками № 127 - № 67 110 м.	0,75	127
128	Богучанский район	с. Богучаны	Октябрьская	111	5	Октябрьская д. 128, 126, 124, 122 пер.Пашенный д. 2, 4, 5, 7, 9, 10, 12 пер.Сухой д.1, 2, 3, 4, 5, 6, 7, 8, 9, 10, 11, 12 пер.Портовский д. 1, 3, 5, 7	Между площадками № 128 - № 51 470 м.	0,75	128

Численность населения 11 573

628

Ильвес Наталья Александровна

8 (39162) 2-15-63

Ссылка на карту

<https://yandex.ru/maps/?um=constructor%3Ab935b5c8de21b05c7d532cdf14924ca2cf41746ee506b0bf671276e452bd8230&source=constructorLink>