



БОГУЧАНСКИЙ РАЙОННЫЙ СОВЕТ ДЕПУТАТОВ  
РЕШЕНИЕ

25.12.2019

с. Богучаны

№ 44/1-308

О согласовании границ муниципального образования Богучанский район и границ смежных муниципальных образований Красноярского края

В соответствии с Федеральным Законом от 06.10.2003 № 131-ФЗ «Об общих принципах организации местного самоуправления в Российской Федерации», на основании положений ст. 19, 32, 36 Устава Богучанского района, Богучанский районный Совет депутатов,

РЕШИЛ:

1. Согласовать измененную (уточнённую) границу муниципального образования Богучанский район и иных муниципальных образований входящих в его состав. Согласовать границы смежных с Богучанским районом муниципальных образований Красноярского края: Мотыгинский район; Эвенкийский муниципальный район; Кежемский район; Абанский район; Тасеевский район, согласно схеме границ муниципального образования, подготовленной по Государственному контракту № Ф.2019.468515 от 30.07.2019 года, исполнителем землеустроительных работ акционерным обществом «Красноярскгражданпроект», приложение 1.

2. Контроль за исполнением настоящего решения возложить на постоянную комиссию по законности и управлению муниципальным имуществом (А.С. Медведев).

3. Настоящее решение вступает в силу со дня принятия и подлежит опубликованию в Официальном вестнике Богучанского района.

И. о. председателя Богучанского  
районного Совета депутатов  
А.В. Руденко

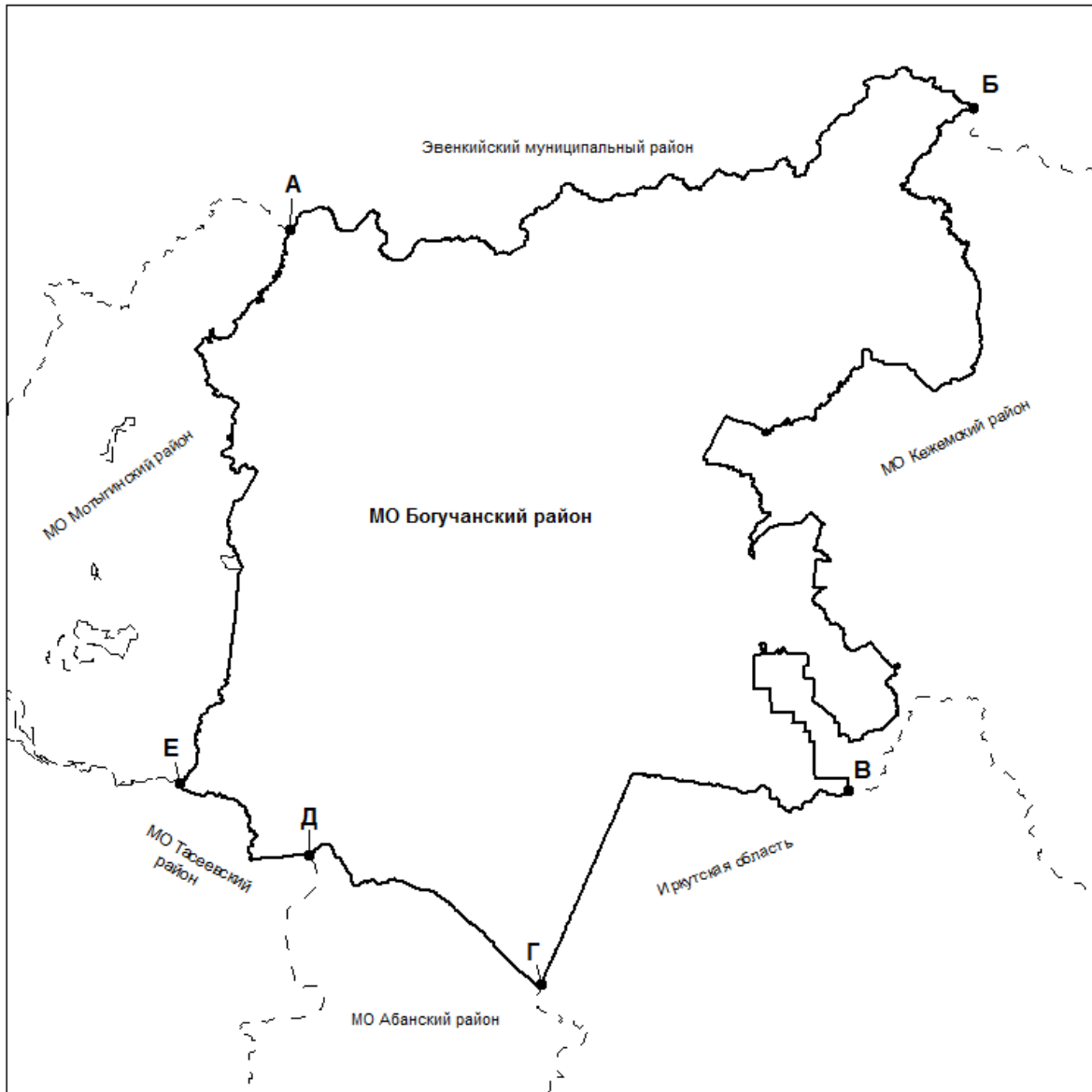
И. о.Главы Богучанского района

В.Р. Саар




«25» декабря 2019г.

«25» декабря 2019г.

**Схема границ  
муниципального образования  
Богучанский район Красноярского края**  
Площадь 5386134,30 га.



Условные обозначения:

-  - уточненная граница муниципального образования
-  - граница смежного муниципального образования
-  - обозначение узловой точки границы муниципального образования