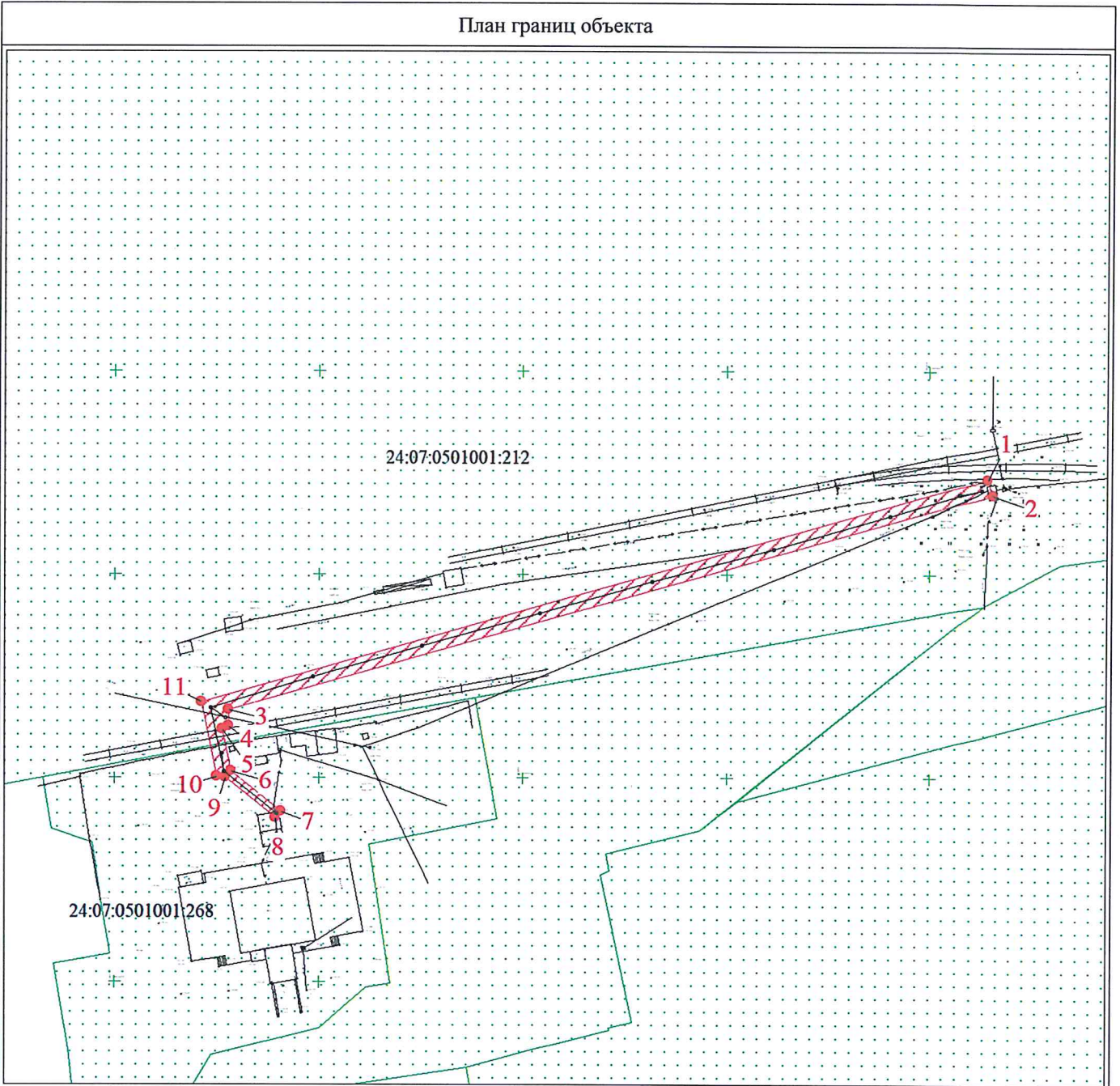





План границ объекта



Масштаб 1:1500

Используемые условные знаки и обозначения:

-  Характерная точка границы публичного сервитута
-  Надписи номеров характерных точек границы публичного сервитута
-  Граница публичного сервитута

Подпись _____ Леонович Ю. Е.

Дата 16 июня 2020 г.

Место для отписки печати (при наличии) лица, составившего описание местоположения границ объекта

