

Ходатайство об установлении публичного сервитута (3)	
1	Муниципальное образование Богучанский район Красноярского края (наименование органа, принимающего решение об установлении публичного сервитута)
2	Сведения о лице, представившем ходатайство об установлении публичного сервитута (далее - заявитель):
2.1	Полное наименование Государственное предприятие Красноярского края «Центр развития коммунального комплекса»
2.2	Сокращенное наименование ГПКК «ЦРКК»
2.3	Организационно-правовая форма Унитарное предприятие
2.4	Почтовый адрес (индекс, субъект Российской Федерации, населенный пункт, улица, дом) 660075, г. Красноярск, а/я 12829
2.5	Фактический адрес (индекс, субъект Российской Федерации, населенный пункт, улица, дом) 660075, г. Красноярск, ул. Северо-Енисейская, д. 33, 4 этаж, комната № 5
2.6	Адрес электронной почты info@crkk.ru
2.7	ОГРН 1022401802136
2.8	ИНН 2460050766
3	Сведения о представителе заявителя:
3.1	Фамилия Володин
	Имя Евгений
	Отчество (при наличии) Валерьевич
3.2	Адрес электронной почты EVolodin@crkk.ru
3.3	Телефон 8-(391)-2190045, доб.601
3.4	Наименование и реквизиты документа, подтверждающего полномочия представителя заявителя Приказ ГПКК «ЦРКК» № 149-лс от 15.03.2023

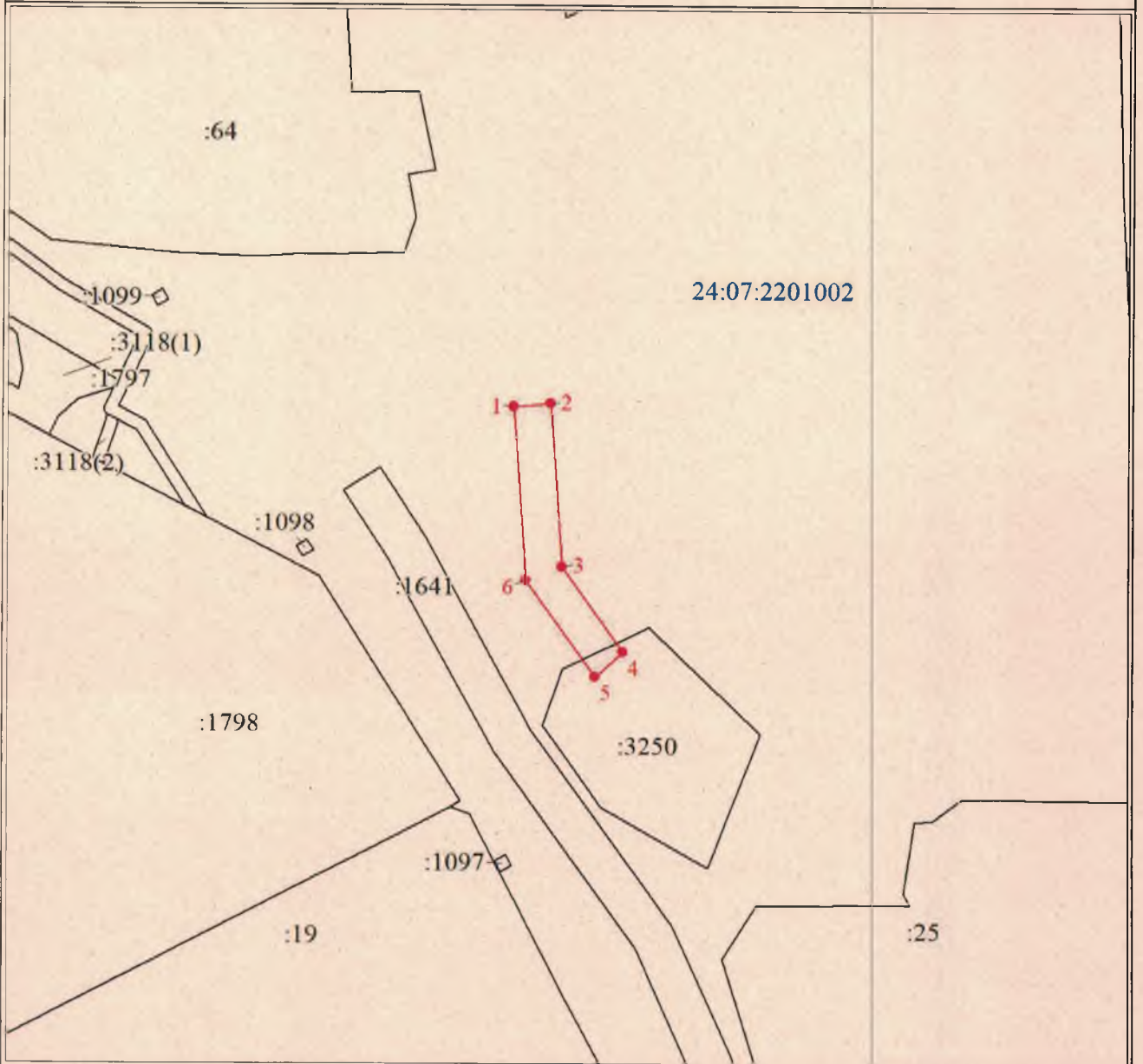
4	<p>Прошу установить публичный сервитут в отношении земель и (или) земельного(ных) участка(ов) в целях строительства сетей водоотведения местного значения:</p> <p>- линейный объект "Канализационные сети в п. Таежный Богучанского района", расположенный по ул. Зелёная п. Таежный Богучанского района Красноярского края</p> <p>(в соответствии с п.1 статьи 39.37 Земельного кодекса Российской Федерации)</p>
5	Испрашиваемый срок публичного сервитута - 49 лет
6	<p>Срок, в течение которого в соответствии с расчетом заявителя использование земельного участка (его части) и (или) расположенного на нем объекта недвижимости в соответствии с их разрешенным использованием будет в соответствии с подпунктом 4 пункта 1 статьи 39.41 Земельного кодекса Российской Федерации невозможно или существенно затруднено (при возникновении таких обстоятельств):</p> <p>срок размещения линейного объекта "Канализационные сети в п. Таежный Богучанского района" – бессрочно.</p>
7	<p>Обоснование необходимости установления публичного сервитута.</p> <ol style="list-style-type: none"> 1. Линейный объект "Канализационные сети в п. Таежный Богучанского района" относится к объектам, для размещения которых не требуется разрешение на строительство (в соответствии с постановлением Правительства Российской Федерации от 03.12.2014 № 1300). 2. Установление публичного сервитута необходимо в целях строительства объекта водоотведения и его подключения (технологического присоединения) к сетям инженерно-технического обеспечения местного значения. 3. Устройство линейного объекта предусмотрено проектом планировки территории с проектом межевания в его составе, предусматривающим размещение линейного объекта. Документация по планировке территории утверждена постановлением администрации Богучанского района от 01.12.2022 г. № 1242-п. 4. Размещение объекта в запрашиваемых границах обеспечивает безопасную эксплуатацию и не противоречит действующим экологическим нормам.
8	<p>Сведения о правообладателе инженерного сооружения, которое переносится в связи с изъятием земельного участка для государственных или муниципальных нужд в случае, если заявитель не является собственником указанного инженерного сооружения (в данном случае указываются сведения в объеме, предусмотренном пунктом 2 настоящей <i>Формы</i>) (заполняется в случае, если ходатайство об установлении публичного сервитута подается с целью установления сервитута в целях реконструкции инженерного сооружения, которое переносится в связи с изъятием такого земельного участка для государственных или муниципальных нужд) -</p>
9	<p><i>Кадастровые номера земельных участков (при их наличии), в отношении которых испрашивается публичный сервитут и границы которых внесены в Единый государственный реестр недвижимости:</i></p> <p style="text-align: right;">24:07:2201002:3250</p>
10	<p>Вид права, на котором инженерное сооружение принадлежит заявителю (если подано ходатайство об установлении публичного сервитута в целях реконструкции или эксплуатации инженерного сооружения)</p>

11	Сведения о способах представления результатов рассмотрения ходатайства:	
	в виде электронного документа, который направляется уполномоченным органом заявителю посредством электронной почты	<u>Да</u> (да/нет)
	в виде бумажного документа, который заявитель получает непосредственно при личном обращении или посредством почтового отправления	<u>Нет</u> (да/нет)
12	Документы, прилагаемые к ходатайству: - Сведения о границах публичного сервитута, включающие графическое описание местоположения границ публичного сервитута и перечень координат характерных точек этих границ в системе координат, установленной для ведения Единого государственного реестра недвижимости; - документ, подтверждающий полномочия представителя заявителя	
13	Подтверждаю согласие на обработку персональных данных (сбор, систематизацию, накопление, хранение, уточнение (обновление, изменение), использование, распространение (в том числе передачу), обезличивание, блокирование, уничтожение персональных данных, а также иных действий, необходимых для обработки персональных данных в соответствии с законодательством Российской Федерации), в том числе в автоматизированном режиме	
14	Подтверждаю, что сведения, указанные в настоящем ходатайстве, на дату представления ходатайства достоверны; документы (копии документов) и содержащиеся в них сведения соответствуют требованиям, установленным статьей 39.41 Земельного кодекса Российской Федерации	
15	Подпись. МП	Дата

3. Сведения о характерных точках части (частей) границы объекта





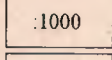
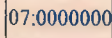
Обозначение характерных точек части границы	Существующие координаты, м		Измененные (уточненные) координаты, м		Метод определения координат характерной точки	Средняя квадратическая погрешность положения характерной точки (M _t), м	Описание обозначения точки на местности (при наличии)
	X	Y	X	Y			
1	2	3	4	5	6	7	8
-	-	-	-	-	-	-	-

План границ объекта



Масштаб 1:1000

Используемые условные знаки и обозначения:

-  Характерная точка границы объекта
-  Надписи номеров характерных точек границы объекта
-  Граница объекта
-  Существующая часть границы, имеющиеся в ЕГРН сведения о которой достаточны для определения ее местоположения
-  Надписи кадастрового номера земельного участка
-  Обозначение кадастрового квартала

Подпись _____ Подлужная А. С.

Дата 27 февраля 2023 г.

Место для оттиска печати (при наличии) лица, составившего описание местоположения границ объекта



Текстовое описание местоположения границ объекта		
Прохождение границы		Описание прохождения границы
от точки	до точки	
1	2	3
1	1	земли общего пользования