

| <b>Ходатайство об установлении публичного сервитута (1)</b> |  |
|---|--|
| 1   | Муниципальное образование Богучанский район Красноярского края<br>(наименование органа, принимающего решение об установлении публичного сервитута)                 |
| 2   | Сведения о лице, представившем ходатайство об установлении публичного сервитута<br>(далее - заявитель):  |
| 2.1   | Полное наименование<br>Государственное предприятие Красноярского края «Центр развития коммунального комплекса»   |
| 2.2   | Сокращенное наименование<br>ГПКК «ЦРКК»  |
| 2.3   | Организационно-правовая форма<br>Унитарное предприятие   |
| 2.4   | Почтовый адрес (индекс, субъект Российской Федерации, населенный пункт, улица, дом)<br>660075, г. Красноярск, а/я 12829  |
| 2.5   | Фактический адрес (индекс, субъект Российской Федерации, населенный пункт, улица, дом)<br>660075, г. Красноярск, ул. Северо-Енисейская, д. 33, 4 этаж, комната № 5 |
| 2.6   | Адрес электронной почты<br>info@crkk.ru  |
| 2.7   | ОГРН<br>1022401802136  |
| 2.8   | ИНН<br>2460050766  |
| 3   | Сведения о представителе заявителя:  |
| 3.1   | Фамилия<br>Володин   |
|   | Имя<br>Евгений   |
|   | Отчество (при наличии)<br>Валерьевич   |
| 3.2   | Адрес электронной почты<br>EVolodin@crkk.ru  |
| 3.3   | Телефон<br>8-(391)-2190045, доб.601  |
| 3.4   | Наименование и реквизиты документа, подтверждающего полномочия представителя заявителя<br>Приказ ГПКК «ЦРКК» № 149-лс от 15.03.2023                                |

|    |  |
|----|--|
| 4  | <p>Прошу установить публичный сервитут в отношении земель и (или) земельного(ных) участка(ов) в целях строительства сетей водоотведения местного значения:</p> <p>- <b>линейный объект "Канализационные сети в п. Таежный Богучанского района"</b>, расположенный по ул. Зелёная п. Таёжный Богучанского района Красноярского края</p> <p>(в соответствии с п.1 статьи 39.37 Земельного кодекса Российской Федерации)</p>  |
| 5  | Испрашиваемый срок публичного сервитута - 49 лет   |
| 6  | <p>Срок, в течение которого в соответствии с расчетом заявителя использование земельного участка (его части) и (или) расположенного на нем объекта недвижимости в соответствии с их разрешенным использованием будет в соответствии с подпунктом 4 пункта 1 статьи 39.41 Земельного кодекса Российской Федерации невозможно или существенно затруднено (при возникновении таких обстоятельств):</p> <p>срок размещения <b>линейного объекта "Канализационные сети в п. Таежный Богучанского района"</b> – бессрочно.</p>   |
| 7  | <p>Обоснование необходимости установления публичного сервитута.</p> <ol style="list-style-type: none"> <li>1. <b>Линейный объект "Канализационные сети в п. Таежный Богучанского района"</b> относится к объектам, для размещения которых не требуется разрешение на строительство (в соответствии с постановлением Правительства Российской Федерации от 03.12.2014 № 1300).</li> <li>2. Установление публичного сервитута необходимо в целях строительства объекта водоотведения и его подключения (технологического присоединения) к сетям инженерно-технического обеспечения местного значения.</li> <li>3. Устройство линейного объекта предусмотрено проектом планировки территории с проектом межевания в его составе, предусматривающим размещение линейного объекта. Документация по планировке территории утверждена постановлением администрации Богучанского района от 01.12.2022 г. № 1242-п.</li> <li>4. Размещение объекта в запрашиваемых границах обеспечивает безопасную эксплуатацию и не противоречит действующим экологическим нормам.</li> </ol> |
| 8  | <p>Сведения о правообладателе инженерного сооружения, которое переносится в связи с изъятием земельного участка для государственных или муниципальных нужд в случае, если заявитель не является собственником указанного инженерного сооружения (в данном случае указываются сведения в объеме, предусмотренном пунктом 2 настоящей <b>Формы</b>) (заполняется в случае, если ходатайство об установлении публичного сервитута подается с целью установления сервитута в целях реконструкции инженерного сооружения, которое переносится в связи с изъятием такого земельного участка для государственных или муниципальных нужд) -</p>  |
| 9  | <p><i>Кадастровые номера земельных участков (при их наличии), в отношении которых испрашивается публичный сервитут и границы которых внесены в Единый государственный реестр недвижимости:</i></p> <p style="text-align: right;">24:07:0000000:1641;<br/>24:07:2201002:1084</p> <p><i>(входит в состав единого землепользования с кадастровым номером 24:07:0000000:74);</i></p> <p style="text-align: right;">24:07:2201002:1085</p> <p><i>(входит в состав единого землепользования с кадастровым номером 24:07:0000000:74);</i></p> <p style="text-align: right;">24:07:2201002:1086</p> <p><i>(входит в состав единого землепользования с кадастровым номером 24:07:0000000:74)</i></p>  |
| 10 | <p>Вид права, на котором инженерное сооружение принадлежит заявителю (если подано ходатайство об установлении публичного сервитута в целях реконструкции или эксплуатации инженерного сооружения)</p>  |

|    |   |                        |
|----|---|------------------------|
| 11 | Сведения о способах представления результатов рассмотрения ходатайства:   |                        |
|    | в виде электронного документа, который направляется уполномоченным органом заявителю посредством электронной почты  | <u>Да</u><br>(да/нет)  |
|    | в виде бумажного документа, который заявитель получает непосредственно при личном обращении или посредством почтового отправления   | <u>Нет</u><br>(да/нет) |
| 12 | Документы, прилагаемые к ходатайству:<br>- Сведения о границах публичного сервитута, включающие графическое описание местоположения границ публичного сервитута и перечень координат характерных точек этих границ в системе координат, установленной для ведения Единого государственного реестра недвижимости;<br>- документ, подтверждающий полномочия представителя заявителя   |                        |
| 13 | Подтверждаю согласие на обработку персональных данных (сбор, систематизацию, накопление, хранение, уточнение (обновление, изменение), использование, распространение (в том числе передачу), обезличивание, блокирование, уничтожение персональных данных, а также иных действий, необходимых для обработки персональных данных в соответствии с законодательством Российской Федерации), в том числе в автоматизированном режиме |                        |
| 14 | Подтверждаю, что сведения, указанные в настоящем ходатайстве, на дату представления ходатайства достоверны; документы (копии документов) и содержащиеся в них сведения соответствуют требованиям, установленным статьей 39.41 Земельного кодекса Российской Федерации   |                        |
| 15 | Подпись. МП   | Дата                   |

**ОПИСАНИЕ МЕСТОПОЛОЖЕНИЯ ГРАНИЦ**

**Публичный сервитут в целях строительства линейного объекта "Канализационные сети в п. Таежный Богучанского района"**

(наименование объекта, местоположение границ которого описано (далее - объект))

**Раздел 1**

| Сведения об объекте |   |   |
|---------------------|---|---|
| № п/п               | Характеристики объекта  | Описание характеристик  |
| 1                   | 2   | 3   |
| 1                   | Местоположение объекта  | Красноярский край, Богучанский р-н, Таежный п   |
| 2                   | Площадь объекта ± величина погрешности определения площади ( $P \pm \Delta P$ ), м <sup>2</sup> | 1959 ± 15   |
| 3                   | Иные характеристики объекта   | 1. Публичный сервитут в целях строительства линейного объекта "Канализационные сети в п. Таежный Богучанского района" |

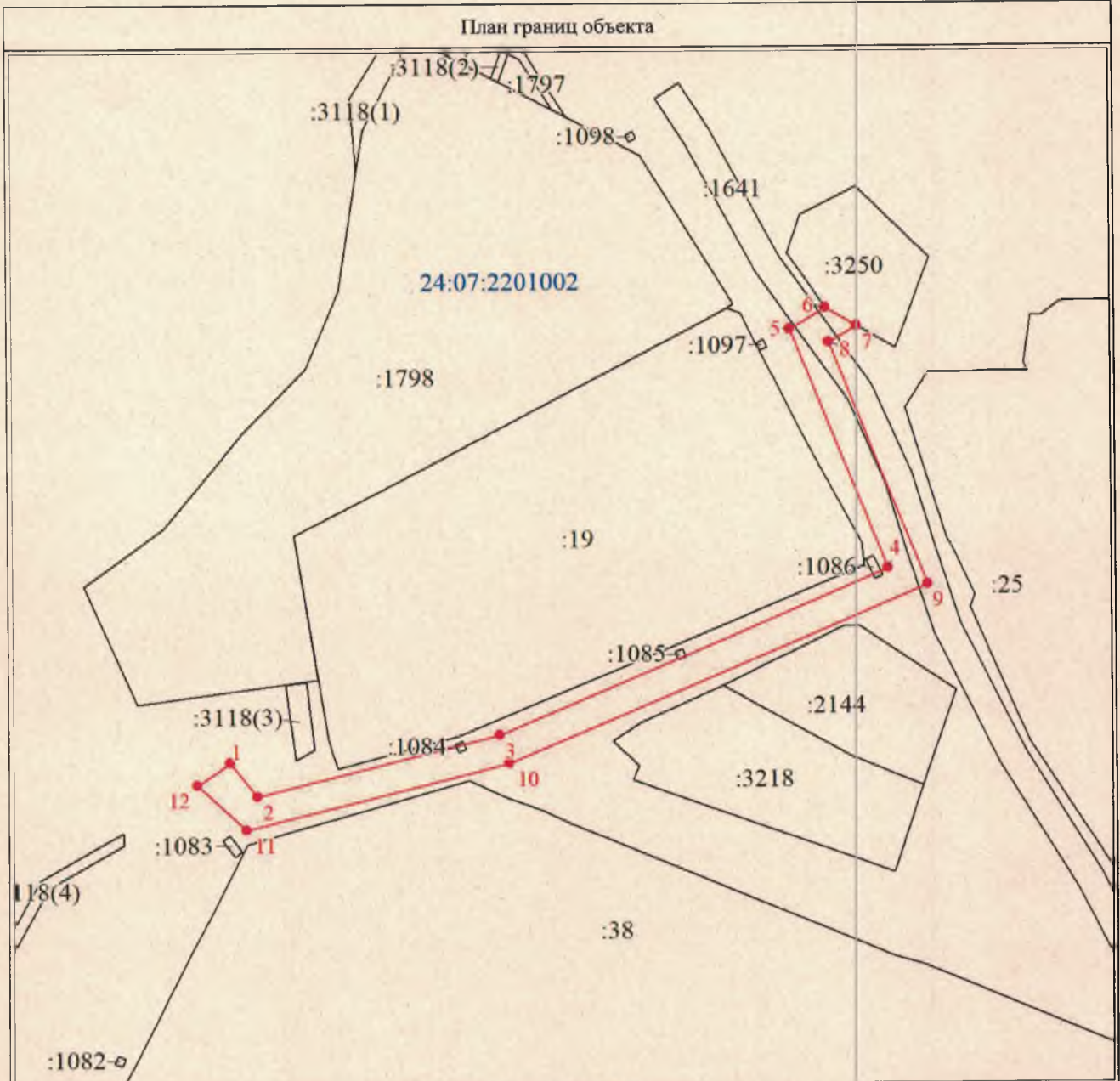
**Раздел 2**

| Сведения о местоположении границ объекта                        |               |           |   |  |   |
|---|---------------|-----------|---|--|---|
| 1. Система координат МСК №168                                   |               |           |   |  |   |
| 2. Сведения о характерных точках границ объекта                 |               |           |   |  |   |
| Обозначение характерных точек границ                            | Координаты, м |           | Метод определения координат характерной точки | Средняя квадратическая погрешность положения характерной точки (Mt), м | Описание обозначения точки на местности (при наличии) |
|   | X             | Y         |   |  |   |
| 1   | 2             | 3         | 4   | 5  | 6   |
| 1   | 937336.78     | 184827.44 | Аналитический метод                           | 0.1  | -   |
| 2   | 937328.37     | 184834.20 | Аналитический метод                           | 0.1  | -   |
| 3   | 937343.36     | 184893.70 | Аналитический метод                           | 0.1  | -   |
| 4   | 937384.49     | 184989.50 | Аналитический метод                           | 0.1  | -   |
| 5   | 937443.37     | 184965.72 | Аналитический метод                           | 0.1  | -   |
| 6   | 937448.57     | 184974.42 | Аналитический метод                           | 0.1  | -   |
| 7   | 937444.26     | 184982.11 | Аналитический метод                           | 0.1  | -   |
| 8   | 937440.18     | 184975.10 | Аналитический метод                           | 0.1  | -   |
| 9   | 937380.50     | 184999.20 | Аналитический метод                           | 0.1  | -   |
| 10  | 937336.23     | 184896.11 | Аналитический метод                           | 0.1  | -   |
| 11  | 937319.93     | 184831.38 | Аналитический метод                           | 0.1  | -   |
| 12  | 937331.24     | 184819.41 | Аналитический метод                           | 0.1  | -   |
| 1   | 937336.78     | 184827.44 | Аналитический метод                           | 0.1  | -   |
| 3. Сведения о характерных точках части (частей) границы объекта |               |           |   |  |   |
| Обозначение характерных точек части границы                     | Координаты, м |           | Метод определения координат характерной точки | Средняя квадратическая погрешность положения характерной точки (Mt), м | Описание обозначения точки на местности (при наличии) |
|   | X             | Y         |   |  |   |
| 1   | 2             | 3         | 4   | 5  | 6   |
| -   | -             | -         | -   | -  | -   |







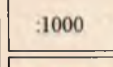
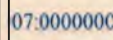
Раздел 4

План границ объекта



Масштаб 1:1500

Используемые условные знаки и обозначения:

-  Характерная точка границы объекта
-  Надписи номеров характерных точек границы объекта
-  Граница объекта
-  Существующая часть границы, имеющиеся в ЕГРН сведения о которой достаточны для определения ее местоположения
-  Надписи кадастрового номера земельного участка
-  Обозначение кадастрового квартала

Подпись \_\_\_\_\_ Подлужная А. С.

Дата 27 февраля 2023 г.

Место для оттиска печати (при наличии) лица, составившего описание местоположения границ объекта



| Текстовое описание местоположения границ объекта |          |                              |
|--|----------|------------------------------|
| Прохождение границы                              |          | Описание прохождения границы |
| от точки   | до точки |                              |
| 1  | 2        | 3                            |
| 1  | 1        | земли общего пользования     |