

## ОПИСАНИЕ МЕСТОПОЛОЖЕНИЯ ГРАНИЦ

### Публичный сервитут в целях эксплуатации ПАО "РОСТЕЛЕКОМ" сооружений связи и их неотъемлемых технологических частей телекоммуникационного узла доступа контейнерного типа

(наименование объекта, местоположение границ которого описано (далее - объект))

#### Раздел 1

Сведения об объекте		
№ п/п	Характеристики объекта	Описание характеристик
1	2	3
1	Местоположение объекта	Красноярский край, Богучанский р-н, Богучаны с
2	Площадь объекта ± величина погрешности определения площади ( $P \pm \Delta P$ ), м <sup>2</sup>	6 ± 1
3	Иные характеристики объекта	<p>1. Публичный сервитут в отношении земель, государственная собственность на которые не разграничена, площадью 6 кв.м, расположенных в границах кадастрового квартала 24:07:1201007, в целях эксплуатации ПАО "РОСТЕЛЕКОМ" сооружений связи и их неотъемлемых технологических частей телекоммуникационного узла доступа контейнерного типа, сроком на 20 лет.</p> <p>2. сооружения связи и их неотъемлемые технологические части телекоммуникационный узел доступа контейнерного типа</p>

#### Раздел 2

Сведения о местоположении границ объекта					
1. Система координат МСК 169					
2. Сведения о характерных точках границ объекта					
Обозначение характерных точек границ	Координаты, м		Метод определения координат характерной точки	Средняя квадратическая погрешность положения характерной точки (Mt), м	Описание обозначения точки на местности (при наличии)
	X	Y			
1	2	3	4	5	6
1	970100.82	24384.13	Аналитический метод	0.1	-
2	970101.97	24385.98	Аналитический метод	0.1	-
3	970099.68	24387.46	Аналитический метод	0.1	-
4	970098.50	24385.66	Аналитический метод	0.1	-
1	970100.82	24384.13	Аналитический метод	0.1	-
3. Сведения о характерных точках части (частей) границы объекта					
Обозначение характерных точек части границы	Координаты, м		Метод определения координат характерной точки	Средняя квадратическая погрешность положения характерной точки (Mt), м	Описание обозначения точки на местности (при наличии)
	X	Y			
1	2	3	4	5	6
-	-	-	-	-	-

#### Раздел 3










План границ объекта



Масштаб 1:500

Используемые условные знаки и обозначения:

-  Характерная точка границы объекта
-  Обозначение номеров характерных точек границы объекта
-  Граница объекта
-  Границы земельных участков, сведения о которых содержатся в ЕГРН
-  Обозначение кадастрового номера земельного участка
-  Граница кадастрового квартала
-  Обозначение кадастрового квартала

Подпись \_\_\_\_\_ Наумова Ю. Н.

Дата 10 января 2024 г.

Место для оттиска печати (при наличии) лица, составившего описание местоположения границ объекта



Текстовое описание местоположения границ объекта		
Прохождение границы		Описание прохождения границы
от точки	до точки	
1	2	3
1	2	земли, государственная собственность на которые не разграничена
2	3	земли, государственная собственность на которые не разграничена
3	4	земли, государственная собственность на которые не разграничена
4	1	земли, государственная собственность на которые не разграничена