

Распространяется бесплатно



ОФИЦИАЛЬНЫЙ ВЕСТНИК БОГУЧАНСКОГО РАЙОНА

№ 22

16 июля 2020 год

Перечень

1. Сообщение о возможном установлении публичного сервитута
2. Сообщение о возможном установлении публичного сервитута.
3. Сообщение о возможном установлении публичного сервитута
4. Сообщение о возможном установлении публичного сервитута

Сообщение о возможном установлении публичного сервитута

Управление Муниципальной собственности Богучанского района рассматривает ходатайство об установлении публичного сервитута в целях размещения объекта электросетевого хозяйства, сроком на 49 лет, необходимого для подключения к электрическим сетям (ЛЭП с КПП в составе объекта: «Строительство ЛЭП-10 кВ, КПП 10/0,4 кВ, ЛЭП-0,4 кВ для электроснабжения объектов, расположенных по адресу: с. Богучаны, Урочище Абакан»).

Публичный сервитут устанавливается в отношении земельных участков с кадастровыми номерами: 24:07:3101009:1805; 24:07:3101009:1776; 24:07:3101009:1775; 24:07:3101009:1539; 24:07:3101009:1534; 24:07:3101009:1350; 24:07:3101009:1517; 24:07:3101009:39; 24:07:0000000:69.

Заинтересованные лица могут ознакомиться с поступившим ходатайством об установлении публичного сервитута и прилагаемым к нему описанием местоположения границ публичного сервитута, подать заявление об учете прав на земельные участки в Управление Муниципальной собственности Богучанского района по адресу: Красноярский край, Богучанский район, с. Богучаны, ул. Октябрьская, 72, каб. 13, тел. 21-906.

Срок подачи заявлений - по 16.08.2020.

Время приема заинтересованных лиц для ознакомления с поступившим ходатайством об установлении публичного сервитута: пн-пт, с 9.00 до 17.00, обед с 12-00 до 13-00.

Сообщение о поступившем ходатайстве об установлении публичного сервитута размещено на официальном сайте администрации Богучанского района по адресу: <http://boguchansky-raion.ru/property/otdel-po-zemelnyim-resursam/publichnyie-servitutyi/> в сети Интернет и опубликовано в газете «Официальный Вестник Богучанского района».



КРАСЭКО

АКЦИОНЕРНОЕ ОБЩЕСТВО
«КРАСНОЯРСКАЯ РЕГИОНАЛЬНАЯ
ЭНЕРГЕТИЧЕСКАЯ КОМПАНИЯ»

ИНН 2460087269/ КПП 246001001
Адрес: 660058, г. Красноярск, ул. Дёповская, 15
Тел. приемной: (391) 228-62-07, 228-62-24
Факс: (391)228-62-26, 228-62-19
www.krasco24.rф, mail@kraseco24.ru

№ 220/2110 от 11 МАР 2020 г.
на № _____ от _____ 20__ г.

ХОДАТАЙСТВО об установлении публичного сервитута	
1.	<i>Администрация Богучанского района Красноярского края</i> (наименование органа, принимающего решение об установление публичного сервитута)
2.	Сведения о лице, в интересах которого осуществляется установление публичного сервитута (далее - заявитель):
2.1	Полное наименование <i>Акционерное общество «Красноярская региональная энергетическая компания»</i>
2.2	Сокращенное наименование <i>АО «КрасЭКо»</i>
2.3	Организационно-правовая форма <i>Акционерное общество</i>
2.4	Почтовый адрес (индекс, субъект Российской Федерации, населенный пункт, улица, дом) <i>660058, г. Красноярск, ул. Дёповская, 15</i>
2.5	Фактический адрес (индекс, субъект Российской Федерации, населенный пункт, улица, дом) <i>660058, г. Красноярск, ул. Дёповская, 15</i>
2.6	Адрес электронной почты <i>mail@kraseco24.ru</i>
2.7	ОГРН <i>1152468001773</i>
2.8	ИНН <i>2460087269</i>

ОТДЕЛ ПО ЗЕМЕЛЬНЫМ
РЕСУРСАМ УМС

БОГУЧАНСКОГО РАЙОНА

ВХОДЯЩИЙ № 583 15.07.2020

Администрация
Богучанского района
« 12 » 03 2020 г.
Выдана № 712

оригинал по почте.

3.	Сведения о представителе заявителя:	
3.1	Фамилия	<i>Минченко</i>
	Имя	<i>Наталья</i>
	Отчество (при наличии)	<i>Васильевна</i>
3.2	Адрес электронной почты	<i>IDobrotvorskaya@kraseco24.ru</i>
3.3	Контактный телефон	<i>8929-333-43-44</i>
3.4	Наименование и реквизиты документа, подтверждающего полномочия представителя заявителя:	<i>Доверенности на имя Н.В. Минченко № 35 от 13.01.2020г.</i>
4.	<p>Прошу установить публичный сервитут в отношении земель и (или) земельного(ых) участка(ов) в целях (указываются цели, предусмотренные статьей 39.37 Земельного кодекса Российской Федерации или статьей 3.6 Федерального закона от 25 октября 2001 г. № 137-ФЗ «О введении в действие Земельного кодекса Российской Федерации»:</p> <p><i>- п.1 ст. 39.37 ЗК РФ – размещение объекта электросетевого хозяйства, необходимого для подключения к электрическим сетям (ЛЭП с КТП в составе объекта: «Строительство ЛЭП-10 кВ, КТП 10/0,4 кВ, ЛЭП-0,4 кВ для электроснабжения объектов, расположенных по адресу: с. Богучаны, Урочище Абакан»).</i></p>	
5.	Испрашиваемый срок публичного сервитута <i>49 лет</i>	
6.	<p>Срок, в течение которого в соответствии с расчетом заявителя использование земельного участка (его части) и (или) расположенного на нем объекта недвижимости в соответствии с их разрешенным использованием будет невозможно или существенно затруднено (при возникновении таких обстоятельств):</p> <p><i>Срок строительства ЛЭП с КТП – 1 месяц</i> <i>Срок размещения ЛЭП с КТП – постоянно</i></p>	
7.	<p>Обоснование необходимости установления публичного сервитута:</p> <p><i>В соответствии с подп. «а» п.1 постановления Правительства РФ № 269 от 07.03.2017г. в отношении данного линейного объекта не требуется подготовка проекта планировки и межевания территории (расстояние</i></p>	

	<p><i>от существующих электрических сетей до границ участка заявителя составляет 261м. и 206м).</i></p> <p><i>Установление публичного сервитута на испрашиваемых земельных участках необходимо в целях размещения линейного объекта для осуществления технологического присоединения к электрическим сетям на основании п.1 статьи 39.37 Земельного кодекса РФ.</i></p> <p><i>Технологическое присоединение к электрическим сетям – квартиры осуществляется в соответствии с договором № 485-18/19-ТП от 09108.2019г. заключенным между АО «КрасЭКо» и Шиговой Ольгой Павловной, срок осуществления технологического присоединения – 6мес. с даты заключения договора. Точка подключения ф.19-19, ЛЭП-0,4кВ.</i></p> <p><i>Проектирование линейного объекта выполнено согласно градостроительного и технического регламентов, устанавливающих требования по обеспечению безопасной эксплуатации зданий, строений, сооружений линейного объекта и безопасного использования прилегающей придомовой территории.</i></p> <p><i>Размещение линейного объекта выбрано таким образом, чтобы минимизировать обременение земельных участков.</i></p> <p><i>Выбранный план трассы позволяет сократить объемы вынужденного сноса зеленых насаждений.</i></p> <p><i>Размещение объекта в запрашиваемых границах обеспечивает безопасную эксплуатацию и не противоречит действующим экологическим нормам.</i></p> <p><i>При пересечении с существующими и проектируемыми инженерными коммуникациями соблюдаются все действующие нормативно-технические документы.</i></p>
8.	<p>Сведения о правообладателе инженерного сооружения, которое переносится в связи с изъятием земельного участка для государственных или муниципальных нужд в случае, если заявитель не является собственником указанного инженерного сооружения (в данном случае указываются сведения в объеме, предусмотренном <u>пунктом 2</u> настоящей Формы)</p>

9.	Кадастровые номера земельных участков (при их наличии), в отношении которых испрашивается публичный сервитут и границы которых в установленном порядке внесены в Единый государственный реестр недвижимости	<p>24:07:3101009:1805 24:07:3101009:1776 24:07:3101009:1775 24:07:3101009:1539 24:07:3101009:1534 24:07:3101009:1350 24:07:3101009:1517 24:07:3101009:39 24:07:0000000:69</p>
10.	Вид права, на котором инженерное сооружение принадлежит заявителю (если подано ходатайство об установлении публичного сервитута в целях реконструкции или эксплуатации инженерного сооружения)	
11.	Сведения о способах представления результатов рассмотрения ходатайства:	
	в виде электронного документа, который направляется уполномоченным органом заявителю посредством электронной почты	Да
	в виде бумажного документа, который заявитель получает непосредственно при личном обращении или посредством почтового отправления	Да
12.	<p>Документы, прилагаемые к ходатайству: Сведения о границах публичного сервитута, включающие графическое описание местоположения границ публичного сервитута и перечень координат характерных точек этих границ в системе координат на диске</p> <ol style="list-style-type: none"> 1. Описание местоположения границ публичного сервитута в формате pdf и word на 9 л. в 1 экз. 2. Описание местоположения границ публичного сервитута в формате xml. 3. Копия договора об осуществлении технологического присоединения к электрическим сетям №485-18/19-ТП от 07.08.2019г. – на 5л. в 1 экз. 4. Сравнительная схема вариантов размещения - на 2л. в 1 экз. 5. Копия доверенности на имя Н.В. Минченко № 35 от 13.01.2020г. на 1 л. в 1 экз. 	
13.	Подтверждаю согласие на обработку персональных данных (сбор, систематизацию, накопление, хранение, уточнение (обновление, изменение), использование, распространение (в том числе передачу),	

	обезличивание, блокирование, уничтожение персональных данных, а также иных действий, необходимых для обработки персональных данных в соответствии с законодательством Российской Федерации), в том числе в автоматизированном режиме.	
14.	Подтверждаю, что сведения, указанные в настоящем ходатайстве, на дату представления ходатайства достоверны; документы (копии документов) и содержащиеся в них сведения соответствуют установленным законодательством Российской Федерации требованиям.	
15.	Подпись:	Дата:
	 Н.В. Минченко (Инициалы, фамилия)	«11» 03 2020г.  (Печать заявителя)

План границ объекта






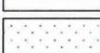
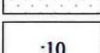
Обзорная схема границ ЗОУИТ

1:2

1:3

Масштаб 1: 16430

Используемые условные знаки и обозначения:

-  Характерная точка границы публичного сервитута
-  Надписи номеров характерных точек границы публичного сервитута
-  Граница публичного сервитута
-  Граница кадастрового квартала
-  Обозначение кадастрового квартала
-  Существующая часть границы, имеющиеся в ЕГРН сведения о которой достаточны для определения ее местоположения
-  Надписи кадастрового номера земельного участка

Подпись  Леонович Ю. Е.

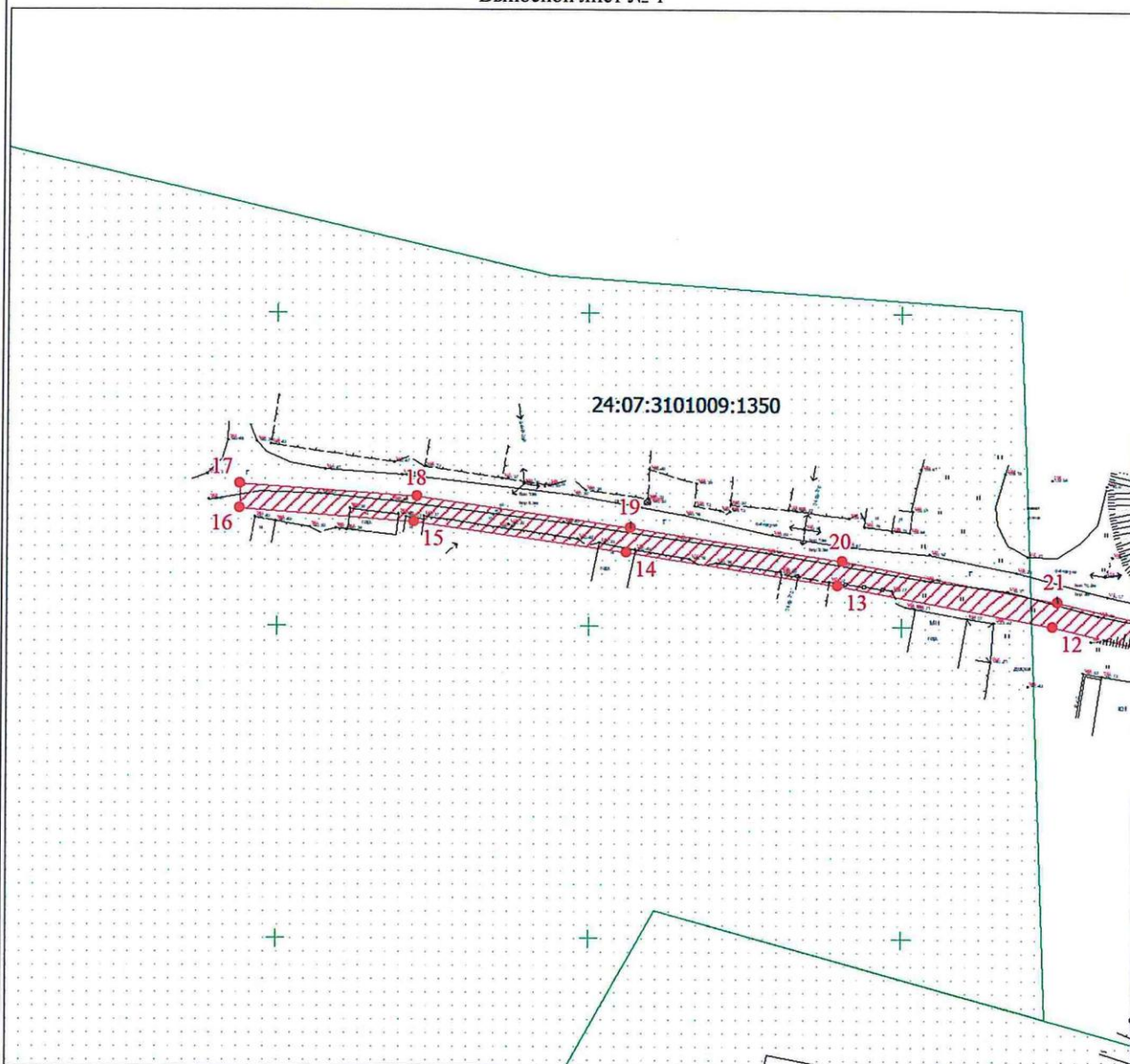
Дата 26 февраля 2020 г.

Место для оттиска печати (при наличии) лица, составившего описание местоположения границ объекта



План границ объекта

Выносной лист № 1



Масштаб 1:1000

Используемые условные знаки и обозначения представлены на листе 4:

Подпись

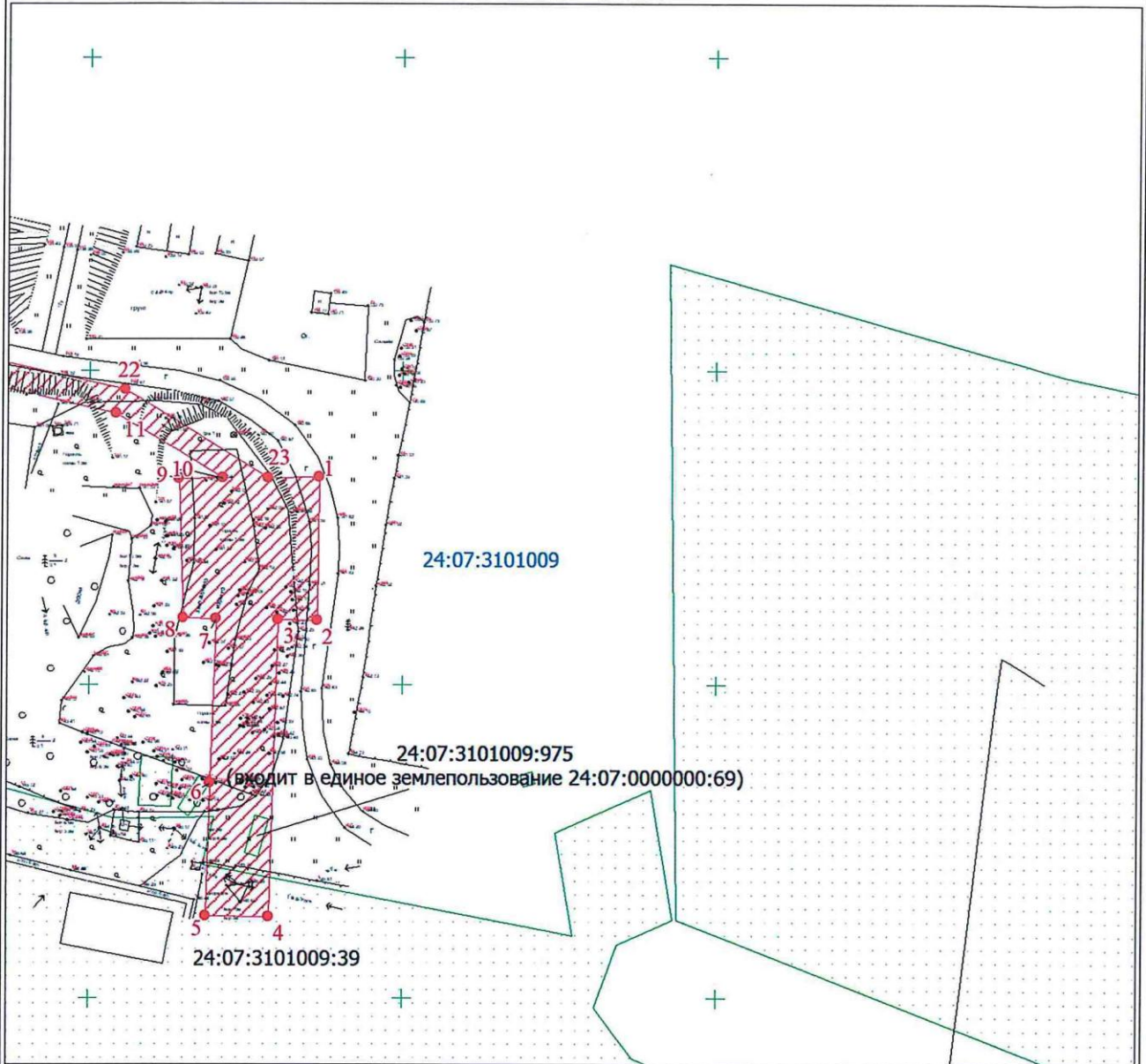
Ю. Е. Леонovich
№ 150-781-265533
КАДАСТРОВЫЙ
ИНЖЕНЕР
ЛЕОНОВИЧ
ЮЛИЯ
ЕВГЕНЬЕВНА
1.8-923-454-58-06

Дата 26 февраля 2020 г.

Место для оттиска печати (при наличии) лица, составившего описание местоположения границ объекта

План границ объекта

Выносной лист № 2



Масштаб 1:1000

Используемые условные знаки и обозначения представлены на листе 4:

Подпись

Леонovich Ю. Е.

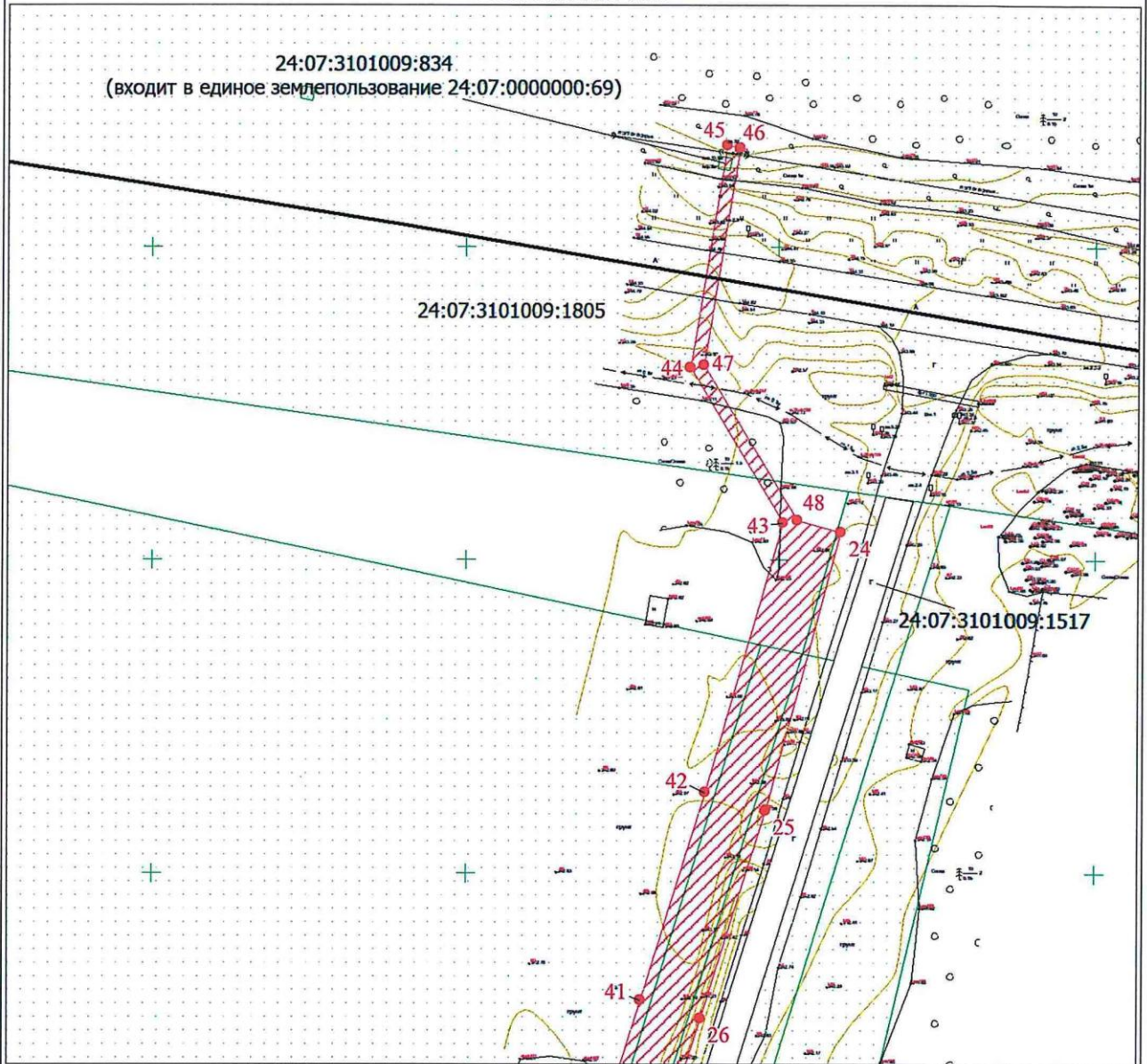
Дата 26 февраля 2020 г.

Место для оттиска печати (при наличии) лица, составившего описание местоположения границ объекта



План границ объекта

Выносной лист № 3



Масштаб 1:1000

Используемые условные знаки и обозначения представлены на листе 4:

Подпись

Ю. Е. Леонович
№ 150-781-266-58
КАДАСТРОВЫЙ
ИНЖЕНЕР
ЛЕОНОВИЧ
Ю. Е.
ЕВГЕНЬЕВНА
1.8-923-454-5810

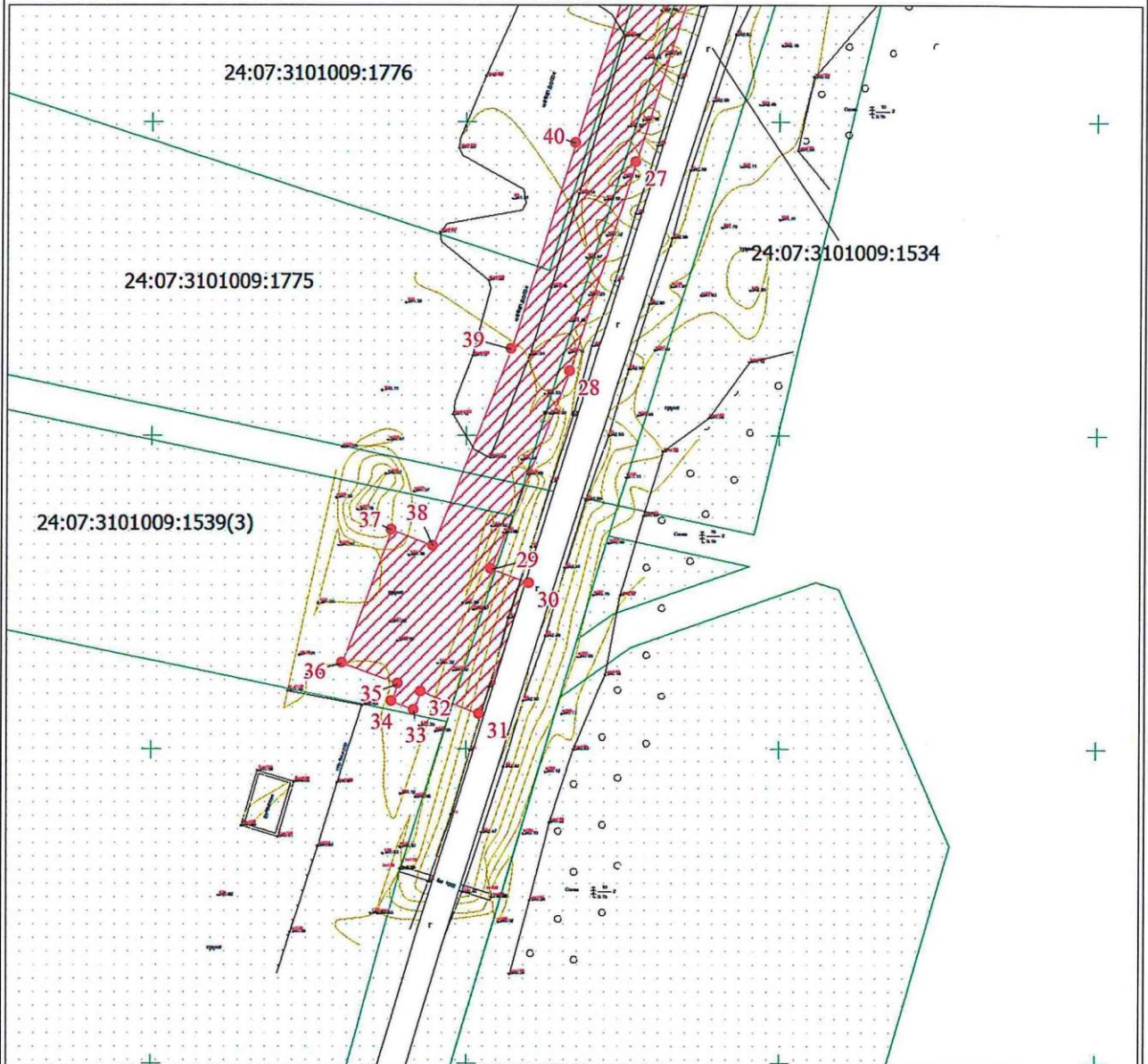
Леонович Ю. Е.

Дата 26 февраля 2020 г.

Место для отиска печати (при наличии) лица, составившего описание местоположения границ объекта

План границ объекта

Выносной лист № 4



Масштаб 1:1000

Используемые условные знаки и обозначения представлены на листе 4:

Подпись Ю. Е. Леонович Леонович Ю. Е.

Дата 26 февраля 2020 г.

Место для оттиска печати (при наличии) лица, составившего описание местоположения границ объекта



Сообщение о возможном установлении публичного сервитута

Управление Муниципальной собственности Богучанского района рассматривает ходатайство об установлении публичного сервитута в целях размещения объекта электросетевого хозяйства, сроком на 49 лет, необходимого для подключения к электрическим сетям (ВЛ-0,4 кВ, кадастровый номер 24:07:0000000:3098, принадлежащего на праве собственности АО «КрасЭко» в составе объекта: «Строительством ЛЭП-0,4 кВ для электроснабжения объекта, расположенного по адресу: с. Богучаны, ул. Пилорамная, 1 «Г»).

Заинтересованные лица могут ознакомиться с поступившим ходатайством об установлении публичного сервитута и прилагаемым к нему описанием местоположения границ публичного сервитута, подать заявление об учете прав на земельные участки в Управление Муниципальной собственности Богучанского района по адресу: Красноярский край, Богучанский район, с. Богучаны, ул. Октябрьская, 72, каб. 13, тел. 21-906.

Срок подачи заявлений - по 16.08.2020.

Время приема заинтересованных лиц для ознакомления с поступившим ходатайством об установлении публичного сервитута: пн-пт, с 9.00 до 17.00, обед с 12-00 до 13-00.

Сообщение о поступившем ходатайстве об установлении публичного сервитута размещено на официальном сайте администрации Богучанского района [«http://boguchansky-raion.ru/property/otdel-po-zemelnyim-resursam/publichnyie-servituty/»](http://boguchansky-raion.ru/property/otdel-po-zemelnyim-resursam/publichnyie-servituty/) в сети Интернет и опубликовано в газете «Официальный Вестник Богучанского района».



КРАСЭКО

АКЦИОНЕРНОЕ ОБЩЕСТВО
«КРАСНОЯРСКАЯ РЕГИОНАЛЬНАЯ
ЭНЕРГЕТИЧЕСКАЯ КОМПАНИЯ»

ИНН 2460087269/ КПП 246001001

Адрес: 660058, г. Красноярск, ул. Дёповская, 15

Тел. приемной: (391) 228-62-07, 228-62-24

Факс: (391)228-62-26, 228-62-19



www.kraseco24.pф, mail@kraseco24.ru

№ 020/1110 от 1 В ФЕВ 2020 г.
на № _____ от _____ 20__ г.

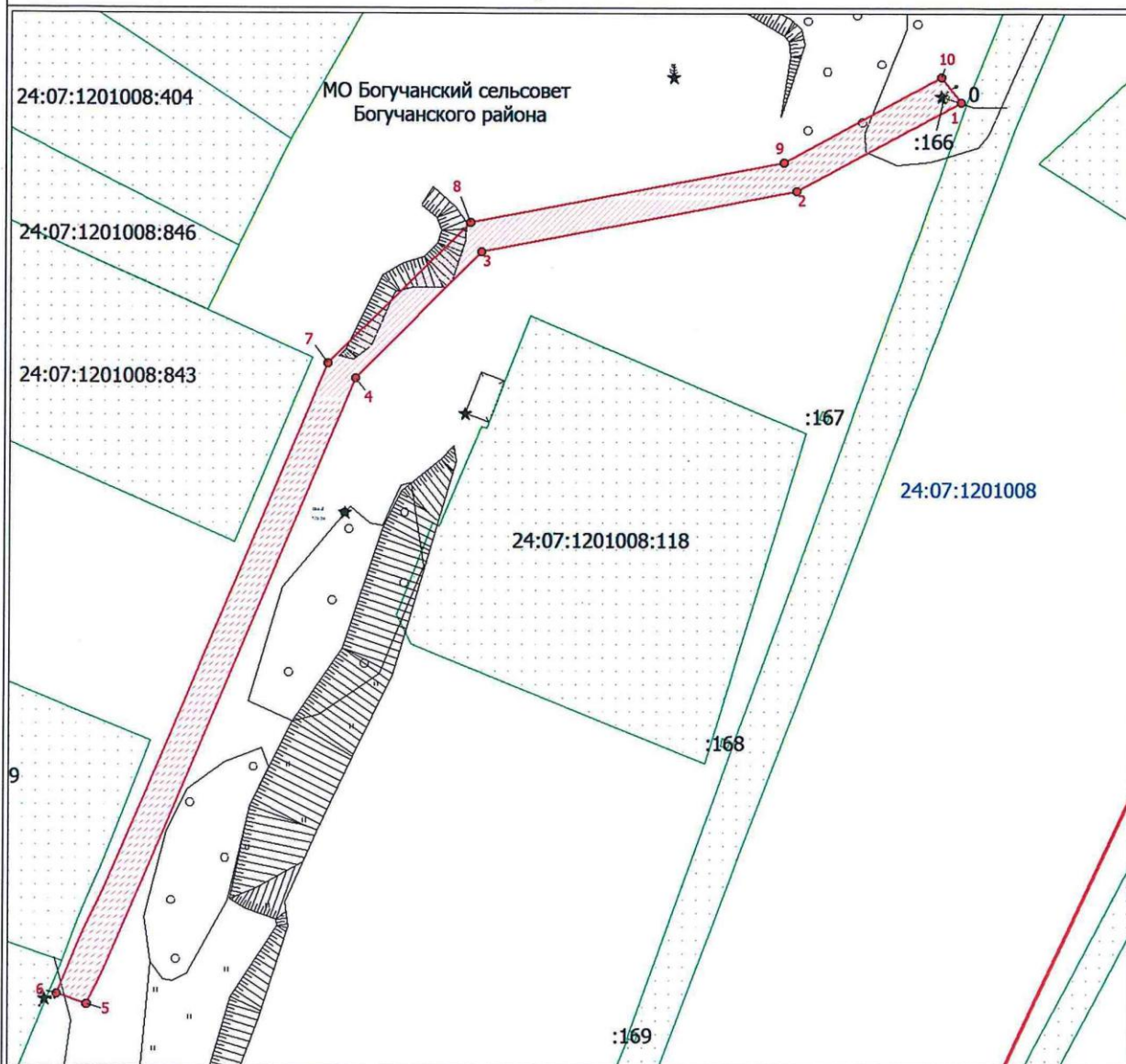
ХОДАТАЙСТВО об установлении публичного сервитута		
1.	<i>Администрация Богучанского района Красноярского края</i> (наименование органа, принимающего решение об установление публичного сервитута)	
2.	Сведения о лице, в интересах которого осуществляется установление публичного сервитута (далее - заявитель):	
2.1	Полное наименование	<i>Акционерное общество «Красноярская региональная энергетическая компания»</i>
2.2	Сокращенное наименование	<i>АО «КрасЭКо»</i>
2.3	Организационно-правовая форма	<i>Акционерное общество</i>
2.4	Почтовый адрес (индекс, субъект Российской Федерации, населенный пункт, улица, дом)	<i>660058, г. Красноярск, ул. Дёповская, 15</i>
2.5	Фактический адрес (индекс, субъект Российской Федерации, населенный пункт, улица, дом)	<i>660058, г. Красноярск, ул. Дёповская, 15</i>
2.6	Адрес электронной почты	<i>mail@kraseco24.ru</i>
ОТДЕЛ ПО ЗЕМЕЛЬНЫМ РЕСУРСАМ УМС ОФРН		АСН СТАНЦИЯ 1152468001773

2.8	ИНН	2460087269
3.	Сведения о представителе заявителя:	
3.1	Фамилия	Минченко
	Имя	Наталья
	Отчество (при наличии)	Васильевна
3.2	Адрес электронной почты	lDobrotvorskaya@kraseco24.ru
3.3	Контактный телефон	8929-333-43-44
3.4	Наименование и реквизиты документа, подтверждающего полномочия представителя заявителя:	Доверенности на имя Н.В. Минченко № 35 от 13.01.2020г.
4.	<p>Прошу установить публичный сервитут в отношении земель и (или) земельного(ых) участка(ов) в целях (указываются цели, предусмотренные статьей 39.37 Земельного кодекса Российской Федерации или статьей 3.6 Федерального закона от 25 октября 2001 г. № 137-ФЗ «О введении в действие Земельного кодекса Российской Федерации»:</p> <p><i>- п.1 ст. 39.37 ЗК РФ – размещение объекта электросетевого хозяйства, необходимого для подключения к электрическим сетям (ВЛ-0,4кВ, кадастровый номер 24:07:0000000:3098, принадлежащего на праве собственности АО «КрасЭКо» в составе объекта: «Строительство ЛЭП-0,4 кВ для электроснабжения объекта, расположенного по адресу: с.Богучаны, ул. Пилорамная, 1 «Г»).</i></p>	
5.	Испрашиваемый срок публичного сервитута <i>49 лет</i>	
6.	<p>Срок, в течение которого в соответствии с расчетом заявителя использование земельного участка (его части) и (или) расположенного на нем объекта недвижимости в соответствии с их разрешенным использованием будет невозможно или существенно затруднено (при возникновении таких обстоятельств):</p> <p><i>Срок размещения ВЛ-0,4кВ – постоянно</i></p>	

7.	<p>Обоснование необходимости установления публичного сервитута: - Выписка из ЕГРН от 16.01.2019. № 24:07:0000000:3098-24/095/2019-1 о регистрации права собственности на сооружение ВЛ-0,4кВ</p> <p>- Подготовка документации по планировке территории не осуществлялась, в соответствии с подп. а, п.1 постановления Правительства РФ от 07.03.2017 № 269 «Об утверждении перечня случаев, при которых для строительства, реконструкции линейного объекта не требуется подготовка документации по планировке территории».</p>	
8.	<p>Сведения о правообладателе инженерного сооружения, которое переносится в связи с изъятием земельного участка для государственных или муниципальных нужд в случае, если заявитель не является собственником указанного инженерного сооружения (в данном случае указываются сведения в объеме, предусмотренном <u>пунктом 2</u> настоящей Формы)</p>	
9.	<p>Кадастровые номера земельных участков (при их наличии), в отношении которых испрашивается публичный сервитут и границы которых в установленном порядке внесены в Единый государственный реестр недвижимости</p>	<p>_____</p>
10.	<p>Вид права, на котором инженерное сооружение принадлежит заявителю (если подано ходатайство об установлении публичного сервитута в целях реконструкции или эксплуатации инженерного сооружения)</p> <p style="text-align: center;"><i>Собственность</i></p>	
11.	<p>Сведения о способах представления результатов рассмотрения ходатайства:</p>	
	<p>в виде электронного документа, который направляется уполномоченным органом заявителю посредством электронной почты</p>	<p style="text-align: center;"><i>Да</i></p>
	<p>в виде бумажного документа, который заявитель получает непосредственно при личном обращении или посредством почтового отправления</p>	<p style="text-align: center;"><i>Да</i></p>








12.	<p>Документы, прилагаемые к ходатайству:</p> <p>Сведения о границах публичного сервитута, включающие графическое описание местоположения границ публичного сервитута и перечень координат характерных точек этих границ в системе координат на диске</p> <ol style="list-style-type: none"> 1. Описание местоположения границ публичного сервитута в формате pdf и word на 7 л. в 1 экз. 2. Описание местоположения границ публичного сервитута в формате xml. 3. Копия выписки из ЕГРН от 10.01.2019г. на 4 л. в 1 экз. 4. Копия доверенности на имя Н.В. Минченко № 35 от 13.01.2020г. на 1 л. в 1 экз.
13.	<p>Подтверждаю согласие на обработку персональных данных (сбор, систематизацию, накопление, хранение, уточнение (обновление, изменение), использование, распространение (в том числе передачу), обезличивание, блокирование, уничтожение персональных данных, а также иных действий, необходимых для обработки персональных данных в соответствии с законодательством Российской Федерации), в том числе в автоматизированном режиме.</p>
14.	<p>Подтверждаю, что сведения, указанные в настоящем ходатайстве, на дату представления ходатайства достоверны; документы (копии документов) и содержащиеся в них сведения соответствуют установленным законодательством Российской Федерации требованиям.</p>
15.	<p>Подпись: </p> <p>Н.В. Минченко (Инициалы, фамилия)</p> <p>Дата: « 10 » 02 2020г.</p> <p></p> <p>Служба (Печать заявителя) СТРОИТЕЛЬСТВА</p>

План границ объекта



Масштаб 1:800

Используемые условные знаки и обозначения:

	Характерная точка границы публичного сервитута
	Надписи номеров характерных точек границы публичного сервитута
	Граница публичного сервитута
	Граница кадастрового квартала
	Обозначение кадастрового квартала
	Существующая часть границы, имеющиеся в ЕГРН сведения о которой достаточны для определения ее местоположения
	Надписи кадастрового номера земельного участка

Подпись



Гурина Е. И.

Дата 26 декабря 2019 г.

Место для отпечата печати (при наличии) лица, составившего описание местоположения границ объекта

Сообщение о возможном установлении публичного сервитута

Управление Муниципальной собственности Богучанского района рассматривает ходатайство об установлении публичного сервитута в целях эксплуатации объекта электросетевого хозяйства ВЛ-0,4 кВ кадастровый номер 24:07:1201008:1419, принадлежащего на праве собственности АО «КрасЭко», сроком на 49 лет, необходимого для подключения к электрическим сетям (ВЛ-0,4 кВ в составе объекта: «Строительство ЛЭП-0,4 кВ для электроснабжения объекта, расположенного по адресу: с. Богучаны, ул. Дальняя, 5»).

Заинтересованные лица могут ознакомиться с поступившим ходатайством об установлении публичного сервитута и прилагаемым к нему описанием местоположения границ публичного сервитута, подать заявление об учете прав на земельные участки в Управление Муниципальной собственности Богучанского района по адресу: Красноярский край, Богучанский район, с. Богучаны, ул. Октябрьская, 72, каб. 13, тел. 21-906.

Срок подачи заявлений - по 16.08.2020.

Время приема заинтересованных лиц для ознакомления с поступившим ходатайством об установлении публичного сервитута: пн-пт, с 9.00 до 17.00, обед с 12-00 до 13-00.

Сообщение о поступившем ходатайстве об установлении публичного сервитута размещено на официальном сайте администрации Богучанского района по адресу: <http://boguchansky-raion.ru/property/otdel-po-zemelnyim-resursam/publichnyie-servituty/> в сети Интернет и опубликовано в газете «Официальный Вестник Богучанского района».



АКЦИОНЕРНОЕ ОБЩЕСТВО
«КРАСНОЯРСКАЯ РЕГИОНАЛЬНАЯ
ЭНЕРГЕТИЧЕСКАЯ КОМПАНИЯ»



ИНН 2460087269/ КПП 246001001
Адрес: 660058, г. Красноярск, ул. Дюповская, 15
Тел. приемной: (391) 228-62-07, 228-62-24
Факс: (391)228-62-26, 228-62-19
www.kraseco24.pф. mail@kraseco24.ru

№ 020/337 от 17 ЯНВ 2020 г.
на № _____ от _____ 20__ г.

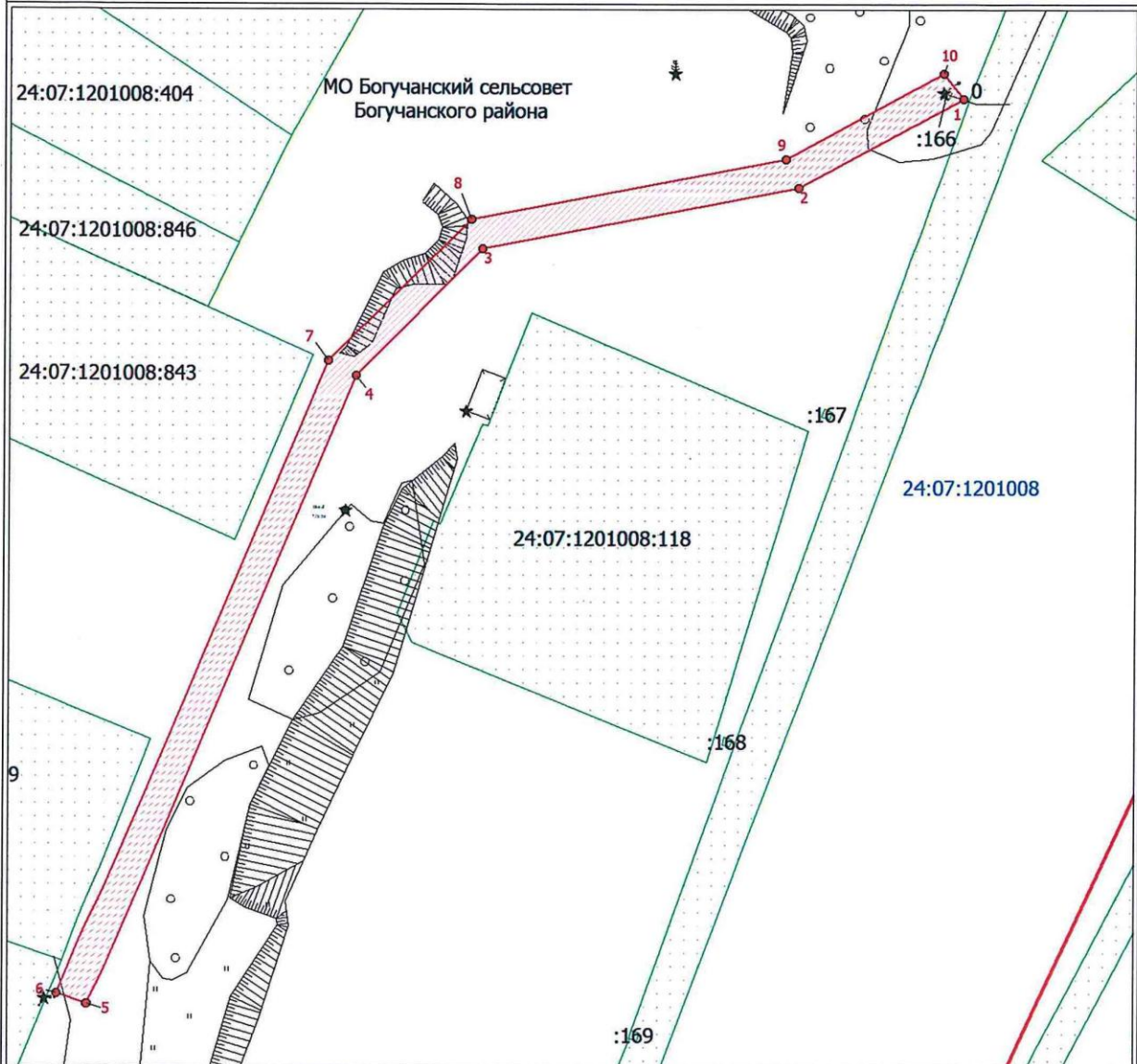
ХОДАТАЙСТВО об установлении публичного сервитута	
1.	<i>Администрация Богучанского района Красноярского края</i> (наименование органа, принимающего решение об установление публичного сервитута)
2.	Сведения о лице, в интересах которого осуществляется установление публичного сервитута (далее - заявитель):
2.1	Полное наименование <i>Акционерное общество «Красноярская региональная энергетическая компания»</i>
2.2	Сокращенное наименование <i>АО «КрасЭКо»</i>
2.3	Организационно-правовая форма <i>Акционерное общество</i>
2.4	Почтовый адрес (индекс, субъект Российской Федерации, населенный пункт, улица, дом) <i>660058, г. Красноярск, ул. Дюповская, 15</i>
2.5	Фактический адрес (индекс, субъект Российской Федерации, населенный пункт, улица, дом) <i>660058, г. Красноярск, ул. Дюповская, 15</i> <i>Богучанского района</i> <i>17.01.2020</i> Сводный № <i>51</i>
2.6	Адрес электронной почты <i>mail@kraseco24.ru</i>
2.7	ОГРН <i>1152468001773</i>
2.8	ИНН <i>2460087269</i>

3.	Сведения о представителе заявителя:	
3.1	Фамилия	<i>Минченко</i>
	Имя	<i>Наталья</i>
	Отчество (при наличии)	<i>Васильевна</i>
3.2	Адрес электронной почты	<i>IDobrotvorskaya@kraseco24.ru</i>
3.3	Контактный телефон	<i>8929-333-43-44</i>
3.4	Наименование и реквизиты документа, подтверждающего полномочия представителя заявителя:	<i>Доверенности на имя Н.В. Минченко № 35 от 13.01.2020г.</i>
4.	<p>Прошу установить публичный сервитут в отношении земель и (или) земельного(ых) участка(ов) в целях (указываются цели, предусмотренные статьей 39.37 Земельного кодекса Российской Федерации или статьей 3.6 Федерального закона от 25 октября 2001 г. № 137-ФЗ «О введении в действие Земельного кодекса Российской Федерации»:</p> <p>- п.3 ст. 3.6. ФЗ № 137 от 25.10.2001г. «О введении в действие ЗК РФ» - эксплуатация объекта электросетевого хозяйства ВЛ-0,4кВ кадастровый номер 24:07:1201008:1419, принадлежащего на праве собственности АО «КрасЭКо».</p> <p>- п.1 ст. 39.37 ЗК РФ – размещение объекта электросетевого хозяйства, необходимого для подключения к электрическим сетям (ВЛ-0,4 кВ в составе объекта: «Строительство ЛЭП-0,4 кВ для электроснабжения объекта, расположенного по адресу: с. Богучаны, ул. Дальняя, 5»).</p>	
5.	Испрашиваемый срок публичного сервитута <i>49 лет</i>	
6.	<p>Срок, в течение которого в соответствии с расчетом заявителя использование земельного участка (его части) и (или) расположенного на нем объекта недвижимости в соответствии с их разрешенным использованием будет невозможно или существенно затруднено (при возникновении таких обстоятельств):</p> <p style="text-align: center;"><i>Срок размещения ВЛ – постоянно</i></p>	

7.	<p>Обоснование необходимости установления публичного сервитута: - Выписка из ЕГРН от 09.11.2018г. № 24:07:1201008:1419-24/095/2018-1 о регистрации права собственности на сооружение ВЛ-0,4кВ.</p> <p>- Подготовка документации по планировке территории не осуществлялась, в соответствии с подп. а, п.1 постановления Правительства РФ от 07.03.2017 № 269 «Об утверждении перечня случаев, при которых для строительства, реконструкции линейного объекта не требуется подготовка документации по планировке территории».</p>	
8.	<p>Сведения о правообладателе инженерного сооружения, которое переносится в связи с изъятием земельного участка для государственных или муниципальных нужд в случае, если заявитель не является собственником указанного инженерного сооружения (в данном случае указываются сведения в объеме, предусмотренном пунктом 2 настоящей Формы)</p>	
9.	<p>Кадастровые номера земельных участков (при их наличии), в отношении которых испрашивается публичный сервитут и границы которых в установленном порядке внесены в Единый государственный реестр недвижимости</p>	<p>_____</p>
10.	<p>Вид права, на котором инженерное сооружение принадлежит заявителю (если подано ходатайство об установлении публичного сервитута в целях реконструкции или эксплуатации инженерного сооружения)</p> <p style="text-align: center;"><i>Собственность</i></p>	
11.	<p>Сведения о способах представления результатов рассмотрения ходатайства:</p>	
	<p>в виде электронного документа, который направляется уполномоченным органом заявителю посредством электронной почты</p>	<p style="text-align: center;"><i>Да</i></p>
	<p>в виде бумажного документа, который заявитель получает непосредственно при личном обращении или посредством почтового отправления</p>	<p style="text-align: center;"><i>Да</i></p>
12.	<p>Документы, прилагаемые к ходатайству:</p>	

	<p>Сведения о границах публичного сервитута, включающие графическое описание местоположения границ публичного сервитута и перечень координат характерных точек этих границ в системе координат на диске</p> <ol style="list-style-type: none"> 1. Описание местоположения границ публичного сервитута в формате pdf и word на 4 л. в 1 экз. 2. Описание местоположения границ публичного сервитута в формате xml. 3. Копия выписки из ЕГРН от 09.11.2018г. на 3 л. в 1 экз. 4. Копия доверенности на имя Н.В. Минченко № 35 от 13.01.2020г. на 1 л. в 1 экз.
13.	<p>Подтверждаю согласие на обработку персональных данных (сбор, систематизацию, накопление, хранение, уточнение (обновление, изменение), использование, распространение (в том числе передачу), обезличивание, блокирование, уничтожение персональных данных, а также иных действий, необходимых для обработки персональных данных в соответствии с законодательством Российской Федерации), в том числе в автоматизированном режиме.</p>
14.	<p>Подтверждаю, что сведения, указанные в настоящем ходатайстве, на дату представления ходатайства достоверны; документы (копии документов) и содержащиеся в них сведения соответствуют установленным законодательством Российской Федерации требованиям.</p>
15.	<p>Подпись: _____ Дата: _____</p>
	<p>  _____ (Подпись) </p> <p>  </p> <p> Н.В. Минченко (Инициалы, фамилия) </p> <p> _____ (Печать заявителя) </p> <p> « 14 » 01 2020г. </p>

План границ объекта



Масштаб 1:800

Используемые условные знаки и обозначения:

	Характерная точка границы публичного сервитута
	Надписи номеров характерных точек границы публичного сервитута
	Граница публичного сервитута
	Граница кадастрового квартала
	Обозначение кадастрового квартала
	Существующая часть границы, имеющиеся в ЕГРН сведения о которой достаточны для определения ее местоположения
	Надписи кадастрового номера земельного участка

Подпись



Гурина Е. И.

Дата 26 декабря 2019 г.

Место для оттиска печати (при наличии) лица, составившего описание местоположения границ объекта

Сообщение о возможном установлении публичного сервитута

Управление Муниципальной собственности Богучанского района рассматривает ходатайство об установлении публичного сервитута в целях размещения объекта электросетевого хозяйства, сроком на 49 лет, необходимого для подключения к электрическим сетям (ЛЭП-0,4 кВ, кадастровый номер 24:07:0501001:592, принадлежащего на праве собственности АО «КрасЭко», в составе объекта: «Строительство ЛЭП-0,4 кВ для электроснабжения объекта по адресу: Богучанский район, урочище Шаманка, в 3 км на запад от поселка Октябрьский, 6»).

Публичный сервитут устанавливается в отношении земельных участков с кадастровыми номерами: 24:07:0501001:212; 24:07:0501001:268.

Заинтересованные лица могут ознакомиться с поступившим ходатайством об установлении публичного сервитута и прилагаемым к нему описанием местоположения границ публичного сервитута, подать заявление об учете прав на земельные участки в Управление Муниципальной собственности Богучанского района по адресу: Красноярский край, Богучанский район, с. Богучаны, ул. Октябрьская, 72, каб. 13, тел. 21-906.

Срок подачи заявлений - по 16.08.2020.

Время приема заинтересованных лиц для ознакомления с поступившим ходатайством об установлении публичного сервитута: пн-пт, с 9.00 до 17.00, обед с 12-00 до 13-00.

Сообщение о поступившем ходатайстве об установлении публичного сервитута размещено на официальном сайте администрации Богучанского района по адресу: по адресу: <http://boguchansky-raion.ru/property/otdel-po-zemelnyim-resursam/publichnyie-servitutyi/> в сети Интернет и опубликовано в газете «Официальный Вестник Богучанского района».



КРАСЕКО

АКЦИОНЕРНОЕ ОБЩЕСТВО
«КРАСНОЯРСКАЯ РЕГИОНАЛЬНАЯ
ЭНЕРГЕТИЧЕСКАЯ КОМПАНИЯ»

ИНН 2460087269/ КПП 246001001

Адрес: 660058, г. Красноярск, ул. Деловая, 15

Тел. приемной: (391) 228-62-07, 228-62-24

Факс: (391)228-62-26, 228-62-19

www.kraseco24.ru, mail@kraseco24.ru

№ 020/5006 от 16 ИЮН 2020 г.
на № _____ от _____ 20__ г.

ХОДАТАЙСТВО об установлении публичного сервитута	
1.	<i>Администрация Богучанского района Красноярского края</i> (наименование органа, принимающего решение об установление публичного сервитута)
2.	Сведения о лице, в интересах которого осуществляется установление публичного сервитута (далее - заявитель):
2.1	Полное наименование <i>Акционерное общество «Красноярская региональная энергетическая компания»</i>
2.2	Сокращенное наименование <i>АО «КрасЭКо»</i>
2.3	Организационно-правовая форма <i>Акционерное общество</i>
2.4	Почтовый адрес (индекс, субъект Российской Федерации, населенный пункт, улица, дом) <i>660058, г. Красноярск, ул. Деловая, 15</i>
2.5	Фактический адрес (индекс, субъект Российской Федерации, населенный пункт, улица, дом) <i>660058, г. Красноярск, ул. Деловая, 15</i>
2.6	Адрес электронной почты <i>mail@kraseco24.ru</i>
2.7	ОГРН <i>1152468001773</i>
2.8	ИНН <i>2460087269</i>

ОТДЕЛ ПО ЗЕМЕЛЬНЫМ
РЕСУРСАМ УМС
ИНН
БОГУЧАНСКОГО РАЙОНА

Администрация
Богучанского района

3.	Сведения о представителе заявителя:	
3.1	Фамилия	<i>Минченко</i>
	Имя	<i>Наталья</i>
	Отчество (при наличии)	<i>Васильевна</i>
3.2	Адрес электронной почты	<i>IDobrotvorskaya@kraseco24.ru</i>
3.3	Контактный телефон	<i>8929-333-43-44</i>
3.4	Наименование и реквизиты документа, подтверждающего полномочия представителя заявителя:	<i>Доверенности на имя Н.В. Минченко № 35 от 13.01.2020г.</i>
4.	<p>Прошу установить публичный сервитут в отношении земель и (или) земельного(ых) участка(ов) в целях (указываются цели, предусмотренные статьей 39.37 Земельного кодекса Российской Федерации или статьей 3.6 Федерального закона от 25 октября 2001 г. № 137-ФЗ «О введении в действие Земельного кодекса Российской Федерации»:</p> <p><i>- п.1 ст. 39.37 ЗК РФ – размещение объектов электросетевого хозяйства, необходимого для подключения к электрическим сетям, (ЛЭП-0,4кВ, кадастровый номер 24:07:0501001:592, принадлежащего на праве собственности АО «КрасЭКо», в составе объекта: «Строительство ЛЭП-0,4 кВ для электроснабжения объекта по адресу: Богучанский район, урочище Шаманка, в 3 км на запад от поселка Октябрьский, 6»).</i></p>	
5.	Испрашиваемый срок публичного сервитута <i>49 лет</i>	
6.	<p>Срок, в течение которого в соответствии с расчетом заявителя использование земельного участка (его части) и (или) расположенного на нем объекта недвижимости в соответствии с их разрешенным использованием будет невозможно или существенно затруднено (при возникновении таких обстоятельств):</p> <p><i>Срок размещения - ЛЭП-0,4кВ – постоянно</i></p>	
7.	<p>Обоснование необходимости установления публичного сервитута:</p> <p><i>- Выписка из ЕГРН от 20.05.2020г. 24:07:0501001:592-24/095/2020-1 о регистрации права собственности на сооружение, ЛЭП-0,4кВ</i></p>	

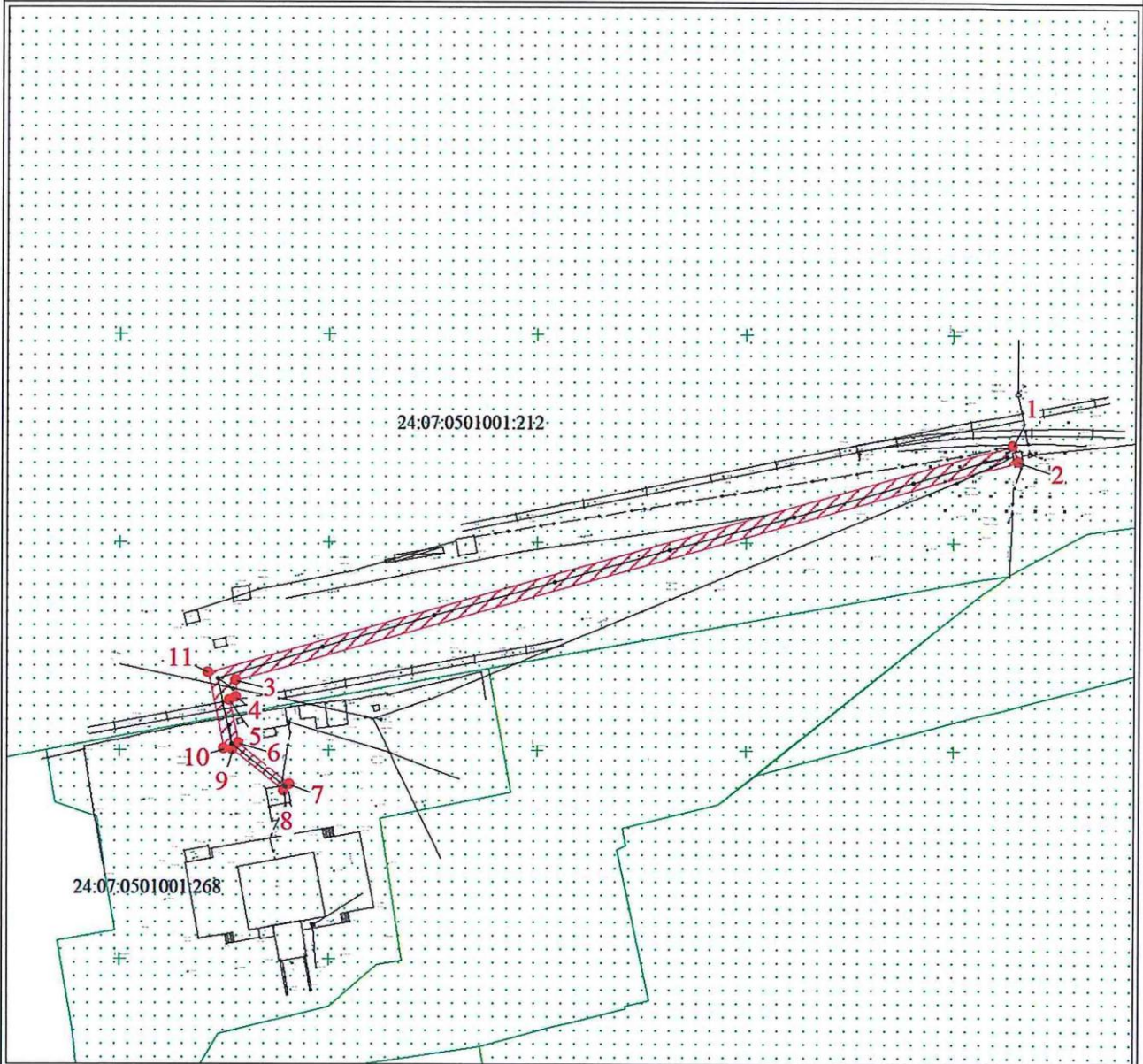
8.	Сведения о правообладателе инженерного сооружения, которое переносится в связи с изъятием земельного участка для государственных или муниципальных нужд в случае, если заявитель не является собственником указанного инженерного сооружения (в данном случае указываются сведения в объеме, предусмотренном <u>пунктом 2</u> настоящей Формы)	
9.	Кадастровые номера земельных участков (при их наличии), в отношении которых испрашивается публичный сервитут и границы которых в установленном порядке внесены в Единый государственный реестр недвижимости	24:07:0501001:212 24:07:050100 :268
10.	Вид права, на котором инженерное сооружение принадлежит заявителю (если подано ходатайство об установлении публичного сервитута в целях реконструкции или эксплуатации инженерного сооружения) <i>Собственность</i>	
11.	Сведения о способах представления результатов рассмотрения ходатайства:	
	в виде электронного документа, который направляется уполномоченным органом заявителю посредством электронной почты	<i>Да</i>
	в виде бумажного документа, который заявитель получает непосредственно при личном обращении или посредством почтового отправления	<i>Да</i>
12.	Документы, прилагаемые к ходатайству: Сведения о границах публичного сервитута, включающие графическое описание местоположения границ публичного сервитута и перечень координат характерных точек этих границ в системе координат на диске 1. <i>Описание местоположения границ публичного сервитута в формате pdf и word на 4 л. в 1 экз.</i> 2. <i>Описание местоположения границ публичного сервитута в формате xml.</i> 3. <i>Копия выписки из ЕГРН о праве собственности от 20.05.2020г. на 3 л. в 1 экз.</i> 4. <i>Схема с указанием площадей - на 1л. в 1 экз.</i>	

	5. Копия доверенности на имя Н.В. Минченко № 35 от 13.01.2020г. на 1 л. в 1 экз.	
13.	Подтверждаю согласие на обработку персональных данных (сбор, систематизацию, накопление, хранение, уточнение (обновление, изменение), использование, распространение (в том числе передачу), обезличивание, блокирование, уничтожение персональных данных, а также иных действий, необходимых для обработки персональных данных в соответствии с законодательством Российской Федерации), в том числе в автоматизированном режиме.	
14.	Подтверждаю, что сведения, указанные в настоящем ходатайстве, на дату представления ходатайства достоверны; документы (копии документов) и содержащиеся в них сведения соответствуют установленным законодательством Российской Федерации требованиям.	
15.	Подпись:	Дата:
	Н.В. Минченко	«16» 06 2020г.






Раздел 4

План границ объекта



Масштаб 1:1500

Используемые условные знаки и обозначения:

-  Характерная точка границы публичного сервитута
-  Надписи номеров характерных точек границы публичного сервитута
-  Граница публичного сервитута

Подпись  Леонович Ю. Е.

Дата 16 июня 2020 г.

Место для оттиска печати (при наличии) лица, составившего описание местоположения границ объекта



Учредитель – администрация Богучанского района	Главный редактор – Илиндеева Н.В.	Тираж – 40 экз.
Адрес редакции, издателя, типографии: 663430, Красноярский край, Богучанский район, с.Богучаны, ул.Октябрьская, д.72		