

Распространяется бесплатно



ОФИЦИАЛЬНЫЙ ВЕСТНИК БОГУЧАНСКОГО РАЙОНА

№ 39

12 июля 2021 год

Перечень

1. Сообщение о возможном установлении публичного сервитута.

Сообщение о возможном установлении публичного сервитута

Управление Муниципальной собственности Богучанского района рассматривает ходатайство об установлении публичного сервитута в целях размещения объектов электросетевого хозяйства, сроком на 49 лет необходимых для подключения к электрическим сетям: (ВЛ-0,4 кВ 24:07:1402001:3915 , ВЛ-10 кВ 24:07:1402001:3916, КТП 10/0,4 кВ 24:07:1402001:3917, в составе объекта: «Строительство ЛЭП-10 кВ, КТП 10/0,4 кВ, ЛЭП-0,4 кВ для электроснабжения объекта, расположенного по адресу: п. Гремучий, ул. Студенческая, 1М»).


Публичный сервитут устанавливается в отношении земельных участков с кадастровыми номерами: 24:07:1402001:1303 (входит в единое землепользование 24:07:1402001:1313), 24:07:1402001.

Заинтересованные лица могут ознакомиться с поступившим ходатайством об установлении публичного сервитута и прилагаемым к нему описанием местоположения границ публичного сервитута, подать заявление об учете прав на земельные участки в Управление Муниципальной собственности Богучанского района по адресу: Красноярский край, Богучанский район, с. Богучаны, ул. Октябрьская, 72, каб. 13, тел. 21-906.

Срок подачи заявлений - по 12.08.2021 г.

Сообщение о поступившем ходатайстве об установлении публичного сервитута размещено на официальном сайте администрации Богучанского района по адресу: «<http://boguchansky-raion.ru/property/otdel-po-zemelnyim-resursam/publichnyie-servitutyi/>» в сети Интернет и опубликовано в газете «Официальный Вестник Богучанского района».

Приложение: Описание местоположения границ.



КРАСЭКО

АКЦИОНЕРНОЕ ОБЩЕСТВО
«КРАСНОЯРСКАЯ РЕГИОНАЛЬНАЯ
ЭНЕРГЕТИЧЕСКАЯ КОМПАНИЯ»




ОГРН 1152468001773 / ОКПО 75795891
ИНН 2460087269 / КПП 246001001
Адрес: 660049, г. Красноярск, пр. Мира, 10
Тел. приемной: (391) 228-62-07, 228-62-24
Факс: (391) 228-62-26, 228-62-19
www.kraseco24.pф, mail@kraseco24.ru

№ 030/5844 от 05 ИЮЛ 2026 г.
на № _____ от _____ 20__ г.

Ходатайство об установлении публичного сервитута	
1	Администрация Богучанского района Красноярского края (наименование органа, принимающего решение об установлении публичного сервитута)
2	Сведения о лице, представившем ходатайство об установлении публичного сервитута (далее – заявитель):
2.1	Полное наименование <i>Акционерное общество «Красноярская региональная энергетическая компания»</i>
2.2	Сокращенное наименование <i>АО «КрасЭКо»</i>
2.3	Организационно-правовая форма <i>Акционерное общество</i>
2.4	Почтовый адрес (индекс, субъект Российской Федерации, населенный пункт, улица, дом) <i>660049, г. Красноярск, пр. Мира, 10</i>
2.5	Фактический адрес (индекс, субъект Российской Федерации, населенный пункт, улица, дом) <i>660049, г. Красноярск, пр. Мира, 10</i>
2.6	Адрес электронной почты <i>mail@kraseco24.ru</i>
2.7	ОГРН <i>1152468001773</i>
2.8	ИНН <i>2460087269</i>
3	Сведения о представителе заявителя:
3.1	Фамилия <i>Минченко</i>
	Имя <i>Наталья</i>

	3. <i>Выписка из ЕГРН о регистрации права собственности на сооружение (номер регистрации 24:07:1402001:3917-24/095/2021-1 от 19.05.2021).</i>	
8	Сведения о правообладателе инженерного сооружения, которое переносится в связи с изъятием земельного участка для государственных или муниципальных нужд в случае, если заявитель не является собственником указанного инженерного сооружения (в данном случае указываются сведения в объеме, предусмотренном пунктом 2 настоящей Формы) (заполняется в случае, если ходатайство об установлении публичного сервитута подается с целью установления сервитута в целях реконструкции инженерного сооружения, которое переносится в связи с изъятием такого земельного участка для государственных или муниципальных нужд) -	
9	Кадастровые номера земельных участков (при их наличии), в отношении которых испрашивается публичный сервитут и границы которых внесены в Единый государственный реестр недвижимости	24:07:1402001:1303 (входит в единое землепользование 24:07:1402001:1313), 24:07:1402001
10	Вид права, на котором инженерное сооружение принадлежит заявителю (если подано ходатайство об установлении публичного сервитута в целях реконструкции или эксплуатации инженерного сооружения)	
11	Сведения о способах представления результатов рассмотрения ходатайства: в виде электронного документа, который направляется уполномоченным органом заявителю посредством электронной почты	<u> да </u> (да/нет)
	в виде бумажного документа, который заявитель получает непосредственно при личном обращении или посредством почтового отправления	<u> да </u> (да/нет)
12	Документы, прилагаемые к ходатайству: 1. <i>Описание местоположения границ публичного сервитута в формате pdf. - на 4л. в 1экз.</i> 2. <i>Описание местоположения границ публичного сервитута в формате xml.</i> 3. <i>Выписка из ЕГРН о регистрации права собственности на сооружение (номер регистрации 24:07:1402001:3915-24/095/2021-1 от 18.05.2021).</i> 4. <i>Выписка из ЕГРН о регистрации права собственности на сооружение (номер регистрации 24:07:1402001:3916-24/095/2021-1 от 18.05.2021).</i>	

	Отчество (при наличии)	<i>Васильевна</i>
3.2	Адрес электронной почты	<i>eStankevich@kraseco24.ru</i>
3.3	Телефон	<i>79659091463</i>
3.4	Наименование и реквизиты документа, подтверждающего полномочия представителя заявителя	<i>Доверенность № 113 от 14.01.2021г.</i>
4	<p>Прошу установить публичный сервитут в отношении земель и (или) земельного(ых) участка(ов) в целях (указываются цели, предусмотренные статьей 39.37 Земельного кодекса Российской Федерации или статьей 3.6 Федерального закона от 25 октября 2001 г. № 137-ФЗ «О введении в действие Земельного кодекса Российской Федерации»):</p> <p><i>- п.1 ст. 39.37 ЗК РФ – размещение объектов электросетевого хозяйства, необходимых для подключения к электрическим сетям ВЛ-04 кВ 24:07:1402001:3915, ВЛ-10 кВ 24:07:1402001:3916, КТП 10/0,4 кВ 24:07:1402001:3917, принадлежащих на праве собственности АО «КрасЭКо», в составе объекта: «Строительство ЛЭП-10 кВ, КТП 10/0,4 кВ, ЛЭП-0,4 кВ для электроснабжения объекта, расположенного по адресу: п. Гремучий, ул. Студенческая, 1М»</i></p>	
5	Испрашиваемый срок публичного сервитута	<u><i>49 лет</i></u>
6	<p>Срок, в течение которого в соответствии с расчетом заявителя использование земельного участка (его части) и (или) расположенного на нем объекта недвижимости в соответствии с их разрешенным использованием будет в соответствии с подпунктом 4 пункта 1 статьи 39.41 Земельного кодекса Российской Федерации невозможно или существенно затруднено (при возникновении таких обстоятельств)</p> <p><i>Срок размещения ВЛ-10 кВ, КТП 10/0,4 кВ, ВЛ-0,4 кВ - постоянно.</i></p>	
7	<p>Обоснование необходимости установления публичного сервитута:</p> <ol style="list-style-type: none"> <i>1. Выписка из ЕГРН о регистрации права собственности на сооружение (номер регистрации 24:07:1402001:3915-24/095/2021-1 от 18.05.2021).</i> <i>2. Выписка из ЕГРН о регистрации права собственности на сооружение (номер регистрации 24:07:1402001:3916-24/095/2021-1 от 18.05.2021).</i> 	

	<p>5. Выписка из ЕГРН о регистрации права собственности на сооружение (номер регистрации 24:07:1402001:3917-24/095/2021-1 от 19.05.2021).</p> <p>6. Копия договора об осуществлении технологического присоединения к электрическим сетям № 1141-14/18-ТП от 11.12.2018г. – на бл. в 1экз.</p> <p>7. Схема границ публичного сервитута с указанием площадей ЗУ – на 1л. в 1экз.</p> <p>8. Копия доверенности № 113 от 14.01.2021 г. – на 2л. в 1экз.</p>						
13	Подтверждаю согласие на обработку персональных данных (сбор, систематизацию, накопление, хранение, уточнение (обновление, изменение), использование, распространение (в том числе передачу), обезличивание, блокирование, уничтожение персональных данных, а также иных действий, необходимых для обработки персональных данных в соответствии с законодательством Российской Федерации), в том числе в автоматизированном режиме						
14	Подтверждаю, что сведения, указанные в настоящем ходатайстве, на дату представления ходатайства достоверны; документы (копии документов) и содержащиеся в них сведения соответствуют требованиям, установленным статьей 39.41 Земельного кодекса Российской Федерации						
15	<table border="1"> <tr> <td>Подпись:</td> <td>Дата:</td> </tr> <tr> <td></td> <td>«05» июля 2021г.</td> </tr> <tr> <td>(подпись)</td> <td></td> </tr> </table>	Подпись:	Дата:		«05» июля 2021г.	(подпись)	
Подпись:	Дата:						
	«05» июля 2021г.						
(подпись)							
	<p>Н.В. Минченко (инициалы, фамилия)</p>						

ОПИСАНИЕ МЕСТОПОЛОЖЕНИЯ ГРАНИЦ

Публичный сервитут в целях размещения ВЛ-0,4 кВ с кадастровым номером 24:07:1402001:3915, ВЛ-10 кВ с кадастровым номером 24:07:1402001:3916, КТП 10/0,4 кВ с кадастровым номером 24:07:1402001:3917 в составе объекта «Строительство ЛЭП-10 кВ, КТП 10/0,4 кВ, ЛЭП-0,4 кВ для электроснабжения объекта, расположенного по адресу: п. Гремучий, ул. Студенческая, 1М»

(наименование объекта, местоположение границ которого описано (далее - объект))

Раздел 1

Сведения об объекте		
№ п/п	Характеристики объекта	Описание характеристик
1	2	3
1	Местоположение объекта	Красноярский край, Богучанский р-н, Гремучий п
2	Площадь объекта ± величина погрешности определения площади ($P \pm \Delta P$), м ²	495 ± 8
3	Иные характеристики объекта	Публичный сервитут в целях размещения ВЛ-0,4 кВ с кадастровым номером 24:07:1402001:3915, ВЛ-10 кВ с кадастровым номером 24:07:1402001:3916, КТП 10/0,4 кВ с кадастровым номером 24:07:1402001:3917 в составе объекта «Строительство ЛЭП-10 кВ, КТП 10/0,4 кВ, ЛЭП-0,4 кВ для электроснабжения объекта, расположенного по адресу: п. Гремучий, ул. Студенческая, 1М», площадью 495 кв.м, в границах земельного участка 24:07:1402001:1303 (входит в единое землепользование 24:07:1402001:1313) и в границах кадастрового квартала 24:07:1402001, сроком на 49 лет.

Раздел 2

Сведения о местоположении границ объекта					
1. Система координат МСК 169 (зона 6)					
2. Сведения о характерных точках границ объекта					
Обозначение характерных точек границ	Координаты, м		Метод определения координат характерной точки	Средняя квадратическая погрешность положения характерной точки (M), м	Описание обозначения точки на местности (при наличии)
	X	Y			
1	2	3	4	5	6
1	974308.93	27081.25	Аналитический метод	0.1	-
2	974313.89	27081.27	Аналитический метод	0.1	-
3	974312.17	27087.42	Аналитический метод	0.1	-
4	974318.96	27095.78	Аналитический метод	0.1	-
5	974332.46	27101.22	Аналитический метод	0.1	-
6	974328.54	27109.87	Аналитический метод	0.1	-
7	974312.13	27103.87	Аналитический метод	0.1	-
8	974306.37	27108.59	Аналитический метод	0.1	-
9	974294.57	27094.90	Аналитический метод	0.1	-
10	974307.07	27083.93	Аналитический метод	0.1	-
11	974308.72	27085.15	Аналитический метод	0.1	-
12	974309.15	27083.87	Аналитический метод	0.1	-
1	974308.93	27081.25	Аналитический метод	0.1	-
3. Сведения о характерных точках части (частей) границы объекта					
Обозначение характерных точек части границы	Координаты, м		Метод определения координат характерной точки	Средняя квадратическая погрешность положения характерной точки (M), м	Описание обозначения точки на местности (при наличии)
	X	Y			

3. Сведения о характерных точках части (частей) границы объекта					
Обозначение характерных точек части границы	Координаты, м		Метод определения координат характерной точки	Средняя квадратическая погрешность положения характерной точки (М), м	Описание обозначения точки на местности (при наличии)
	X	Y			
1	2	3	4	5	6
-	-	-	-	-	-

Раздел 3

Сведения о местоположении измененных (уточненных) границ объекта							
1. Система координат МСК 169 (зона 6)							
2. Сведения о характерных точках границ объекта							
Обозначение характерных точек границ	Существующие координаты, м		Измененные (уточненные) координаты, м		Метод определения координат характерной точки	Средняя квадратическая погрешность положения характерной точки (М), м	Описание обозначения точки на местности (при наличии)
	X	Y	X	Y			
1	2	3	4	5	6	7	8
-	-	-	-	-	-	-	-
3. Сведения о характерных точках части (частей) границы объекта							
Обозначение характерных точек части границы	Существующие координаты, м		Измененные (уточненные) координаты, м		Метод определения координат характерной точки	Средняя квадратическая погрешность положения характерной точки (М), м	Описание обозначения точки на местности (при наличии)
	X	Y	X	Y			
1	2	3	4	5	6	7	8
-	-	-	-	-	-	-	-

Раздел 4

План границ объекта



Масштаб 1:1500

Используемые условные знаки и обозначения:

	Характерная точка границы публичного сервитута
	Надписи номеров характерных точек границы публичного сервитута
	Граница публичного сервитута
	Граница кадастрового квартала
	Обозначение кадастрового квартала
	Существующая часть границы, имеющиеся в ЕГРН сведения о которой достаточны для определения ее местоположения
	Надписи кадастрового номера земельного участка
	Существующая часть границы объекта капитального строительства, имеющаяся в ЕГРН сведения о которой достаточны для определения ее местоположения

Подпись  Леонов Ю. Е.

Место для оттиска печати (при наличии) лица, составившего описание местоположения границ объекта



Дата 01.07.2021г.

Прошито, пронумеровано и
скреплено печатью на 3
(трех) листах
« 01 » 07 2021 г.
Кадастровый инженер
Ю.Е. Леонович



Учредитель – администрация Богучанского района	Главный редактор – Брюханов И.М.	Тираж – 40 экз.
Адрес редакции, издателя, типографии: 663430, Красноярский край, Богучанский район, с.Богучаны, ул.Октябрьская, д.72		