

Распространяется бесплатно



# **ОФИЦИАЛЬНЫЙ ВЕСТНИК БОГУЧАНСКОГО РАЙОНА**

**№ 48**

15 сентября 2021 год

## Перечень

1. Сообщение о возможном установлении публичного сервитута.
2. Сообщение о возможном установлении публичного сервитута.

## Сообщение о возможном установлении публичного сервитута

Управление Муниципальной собственности Богучанского района рассматривает ходатайство об установлении публичного сервитута в целях размещения объектов электросетевого хозяйства, сроком на 49 лет необходимых для подключения к электрическим сетям: ВЛ-0,4 кВ с кадастровым номером 24:07:3101009:2723, ЛЭП-10 кВ с кадастровым номером 24:07:3101009:2722 в составе объекта: «Строительство ЛЭП-10 кВ, КТП 10/0,4 кВ, ЛЭП-0,4 кВ для энергоснабжения объекта, расположенного по адресу: с. Богучаны, ул. Ленина, 104», для их эксплуатации).

Публичный сервитут устанавливается в отношении кадастрового квартала 24:07:3101009.

Заинтересованные лица могут ознакомиться с поступившим ходатайством об установлении публичного сервитута и прилагаемым к нему описанием местоположения границ публичного сервитута, подать заявление об учете прав на земельные участки в Управление Муниципальной собственности Богучанского района по адресу: Красноярский край, Богучанский район, с. Богучаны, ул. Октябрьская, 72, каб. 13, тел. 21-906.

Срок подачи заявлений - по 15.10.2021.

Сообщение о поступившем ходатайстве об установлении публичного сервитута размещено на официальном сайте администрации Богучанского района по адресу: «<http://boguchansky-raion.ru/property/otdel-po-zemelnyim-resursam/publichnyie-servitutyi/>» в сети Интернет и опубликовано в газете «Официальный Вестник Богучанского района».

Приложение: Описание местоположения границ.

**ОПИСАНИЕ МЕСТОПОЛОЖЕНИЯ ГРАНИЦ**

Публичный сервитут в целях размещения ЛЭП-0,4 кВ в составе объекта «Строительство ЛЭП-10 кВ, КТП 10/0,4 кВ, ЛЭП-0,4 кВ для электроснабжения объекта, расположенного по адресу: п. Гремучий, ул. Студенческая, 1А, кв. 2» с кадастровым номером 24:07:1402001:3919

(наименование объекта, местоположение границ которого описано (далее - объект)

**Раздел 1**

Сведения об объекте		
№ п/п	Характеристики объекта	Описание характеристик
1	2	3
1	Местоположение объекта	Красноярский край, Богучанский р-н, Гремучий п
2	Площадь объекта ± величина погрешности определения площади ( $P \pm \Delta P$ ), м <sup>2</sup>	617 ± 9
3	Иные характеристики объекта	Установить публичный сервитут на основании ходатайства акционерного общества «Красноярская региональная энергетическая компания» (660058, Российская Федерация, г. Красноярск, ул. Деловская, 15, ОГРН 1152468001773, ИНН 2460087269) на земли, находящиеся в государственной собственности право на которые не разграничено, в целях размещения ЛЭП-0,4 кВ в составе объекта «Строительство ЛЭП-10 кВ, КТП 10/0,4 кВ, ЛЭП-0,4 кВ для электроснабжения объекта, расположенного по адресу: п. Гремучий, ул. Студенческая, 1А, кв. 2» с кадастровым номером 24:07:1402001:3919, площадью 617 кв.м, в границах кадастрового квартала 24:07:1402001, сроком на 49 лет.

**Раздел 2**

Сведения о местоположении границ объекта					
1. Система координат МСК 169 (зона 6)					
2. Сведения о характерных точках границ объекта					
Обозначение характерных точек границ	Координаты, м		Метод определения координат характерной точки	Средняя квадратическая погрешность положения характерной точки (M), м	Описание обозначения точки на местности (при наличии)
	X	Y			
1	2	3	4	5	6
1	974306.54	27097.62	Аналитический метод	0.1	-
2	974295.56	27096.14	Аналитический метод	0.1	-
3	974248.08	27072.42	Аналитический метод	0.1	-
4	974223.30	27060.85	Аналитический метод	0.1	-
5	974206.23	27042.05	Аналитический метод	0.1	-
6	974203.79	27010.68	Аналитический метод	0.1	-
7	974207.67	27010.49	Аналитический метод	0.1	-
8	974209.99	27036.88	Аналитический метод	0.1	-
9	974212.87	27038.06	Аналитический метод	0.1	-
10	974212.78	27043.28	Аналитический метод	0.1	-
11	974224.20	27055.78	Аналитический метод	0.1	-
12	974226.62	27053.26	Аналитический метод	0.1	-
13	974229.55	27055.84	Аналитический метод	0.1	-
14	974227.76	27058.36	Аналитический метод	0.1	-
15	974249.81	27068.81	Аналитический метод	0.1	-
16	974296.86	27092.17	Аналитический метод	0.1	-

Сведения о местоположении границ объекта					
1. Система координат МСК 169 (зона 6)					
2. Сведения о характерных точках границ объекта					
Обозначение характерных точек границ	Координаты, м		Метод определения координат характерной точки	Средняя квадратическая погрешность положения характерной точки (Mt), м	Описание обозначения точки на местности (при наличии)
	X	Y			
17	974307.34	27093.79	Аналитический метод	0.1	-
1	974306.54	27097.62	Аналитический метод	0.1	-
3. Сведения о характерных точках части (частей) границы объекта					
Обозначение характерных точек части границы	Координаты, м		Метод определения координат характерной точки	Средняя квадратическая погрешность положения характерной точки (Mt), м	Описание обозначения точки на местности (при наличии)
	X	Y			
1	2	3	4	5	6
-	-	-	-	-	-

Раздел 3

Сведения о местоположении измененных (уточненных) границ объекта							
1. Система координат МСК 169 (зона 6)							
2. Сведения о характерных точках границ объекта							
Обозначение характерных точек границ	Существующие координаты, м		Измененные (уточненные) координаты, м		Метод определения координат характерной точки	Средняя квадратическая погрешность положения характерной точки (Mt), м	Описание обозначения точки на местности (при наличии)
	X	Y	X	Y			
1	2	3	4	5	6	7	8
-	-	-	-	-	-	-	-
3. Сведения о характерных точках части (частей) границы объекта							
Обозначение характерных точек части границы	Существующие координаты, м		Измененные (уточненные) координаты, м		Метод определения координат характерной точки	Средняя квадратическая погрешность положения характерной точки (Mt), м	Описание обозначения точки на местности (при наличии)
	X	Y	X	Y			
1	2	3	4	5	6	7	8
-	-	-	-	-	-	-	-

Раздел 4


План границ объекта



Масштаб 1:2000

Используемые условные знаки и обозначения:

	Характерная точка границы публичного сервитута
	Надписи номеров характерных точек границы публичного сервитута
	Граница публичного сервитута
	Граница кадастрового квартала
	Обозначение кадастрового квартала
	Существующая часть границы, имеющиеся в ЕГРН сведения о которой достаточны для определения ее местоположения
	Надписи кадастрового номера земельного участка
	Существующая часть границы объекта капитального строительства, имеющаяся в ЕГРН сведения о которой достаточны для определения ее местоположения

Подпись  Леонович Ю. Е.

Место для оттиска печати (при наличии) лица, составившего описание местоположения границ объекта



Дата 09.08.2021г.

Прошито, пронумеровано и  
скреплено печатью на 3  
( трех ) листах  
« 09 » 08 2021 г.

Кадастровый инженер  
Ю.Е. Леонович





**КРАСЭКО**

АКЦИОНЕРНОЕ ОБЩЕСТВО  
«КРАСНОЯРСКАЯ РЕГИОНАЛЬНАЯ  
ЭНЕРГЕТИЧЕСКАЯ КОМПАНИЯ»

Мира пр., д. 10, Красноярск, 660049  
телефон (391) 228-62-07, 228-62-24  
e-mail: mail@kraseco24.ru  
сайт: www.красэко24.рф  
ОГРН 1152468001773 / ОКПО 75795891  
ИНН 2460087269 / КПП 246001001

№ 020/4505 от 25 АВГ 2020 г.  
на № \_\_\_\_\_ от \_\_\_\_\_ 20 \_\_\_\_ г.

ХОДАТАЙСТВО об установлении публичного сервитута	
1.	<i>Администрация Богучанского района Красноярского края</i>  (наименование органа, принимающего решение об установление публичного сервитута)
2.	Сведения о лице, в интересах которого осуществляется установление публичного сервитута (далее - заявитель):
2.1	Полное наименование <i>Акционерное общество «Красноярская региональная энергетическая компания»</i>
2.2	Сокращенное наименование <i>АО «КрасЭКо»</i>
2.3	Организационно-правовая форма <i>Акционерное общество</i>
2.4	Почтовый адрес (индекс, субъект Российской Федерации, населенный пункт, улица, дом) <i>660049, г. Красноярск, пр. Мира, д. 10, пом. 55</i>
2.5	Фактический адрес (индекс, субъект Российской Федерации, населенный пункт, улица, дом) <i>660049, г. Красноярск, пр. Мира, д. 10, пом. 55</i>
2.6	Адрес электронной почты <i>mail@kraseco24.ru</i>
2.7	ОГРН <i>1152468001773</i>



2.8	ИНН	2460087269
3.	Сведения о представителе заявителя:	
3.1	Фамилия	Минченко
	Имя	Наталья
	Отчество (при наличии)	Васильевна
3.2	Адрес электронной почты	kAmosenok@kraseco24.ru
3.3	Контактный телефон	8964-811-16-03
3.4	Наименование и реквизиты документа, подтверждающего полномочия представителя заявителя:	Доверенности на имя Н.В. Минченко № 113 от 14.01.2021г.
4.	<p>Прошу установить публичный сервитут в отношении земель и (или) земельного(ых) участка(ов) в целях (указываются цели, предусмотренные статьей 39.37 Земельного кодекса Российской Федерации или статьей 3.6 Федерального закона от 25 октября 2001 г. № 137-ФЗ «О введении в действие Земельного кодекса Российской Федерации»:</p> <p>- п.1 ст. 39.37 ЗК РФ – размещение объектов электросетевого хозяйства, необходимых для подключения к электрическим сетям: ЛЭП-0,4 кВ с кадастровым номером 24:07:1402001:3919, принадлежащая на праве собственности АО «КрасЭКо», в составе объекта: «Строительство ЛЭП-10 кВ, КТП 10/0,4 кВ, ЛЭП-0,4 кВ для электроснабжения объекта, расположенного по адресу: п. Гремучий, ул. Студенческая, 1А, кв. 2», для ее эксплуатации.</p>	
5.	Испрашиваемый срок публичного сервитута 49 лет	
6.	<p>Срок, в течение которого в соответствии с расчетом заявителя использование земельного участка (его части) и (или) расположенного на нем объекта недвижимости в соответствии с их разрешенным использованием будет невозможно или существенно затруднено (при возникновении таких обстоятельств):</p> <p>Срок размещения ЛЭП-0,4 кВ – постоянно</p>	
7.	<p>Обоснование необходимости установления публичного сервитута: - Выписка из ЕГРН от 13.07.2021г. 24:07:1402001:3919-24/095/2021-1 о регистрации права собственности на сооружение ЛЭП-0,4 кВ</p>	

8.	Сведения о правообладателе инженерного сооружения, которое переносится в связи с изъятием земельного участка для государственных или муниципальных нужд в случае, если заявитель не является собственником указанного инженерного сооружения (в данном случае указываются сведения в объеме, предусмотренном <u>пунктом 2</u> настоящей Формы)	
9.	Кадастровые номера земельных участков (при их наличии), в отношении которых испрашивается публичный сервитут и границы которых в установленном порядке внесены в Единый государственный реестр недвижимости	24:07:1402001
10.	Вид права, на котором инженерное сооружение принадлежит заявителю (если подано ходатайство об установлении публичного сервитута в целях реконструкции или эксплуатации инженерного сооружения)  <i>Собственность</i>	
11.	Сведения о способах представления результатов рассмотрения ходатайства:	
	в виде электронного документа, который направляется уполномоченным органом заявителю посредством электронной почты	<i>Да</i>
	в виде бумажного документа, который заявитель получает непосредственно при личном обращении или <b>посредством почтового отправления</b>	<i>Да</i>
12.	Документы, прилагаемые к ходатайству: Сведения о границах публичного сервитута, включающие графическое описание местоположения границ публичного сервитута и перечень координат характерных точек этих границ в системе координат на диске <ol style="list-style-type: none"> <li>1. Описание местоположения границ публичного сервитута в формате pdf и word – на 4 л. в 1 экз.</li> <li>2. Описание местоположения границ публичного сервитута в формате xml.</li> <li>3. Копия выписки из ЕГРН о регистрации права собственности на объект от 13.07.2021г. (ЛЭП-0,4 кВ) – на 3 л. в 1 экз.</li> <li>4. Копия доверенности на имя Н.В. Минченко № 113 от 14.01.2021г. - на 2 л. в 1 экз.</li> </ol>	

13.	Подтверждаю согласие на обработку персональных данных (сбор, систематизацию, накопление, хранение, уточнение (обновление, изменение), использование, распространение (в том числе передачу), обезличивание, блокирование, уничтожение персональных данных, а также иных действий, необходимых для обработки персональных данных в соответствии с законодательством Российской Федерации), в том числе в автоматизированном режиме.	
14.	Подтверждаю, что сведения, указанные в настоящем ходатайстве, на дату представления ходатайства достоверны; документы (копии документов) и содержащиеся в них сведения соответствуют установленным законодательством Российской Федерации требованиям.	
15.	Подпись:	Дата:
	Н.В. Минченко  (подпись, печать)	«25» 08 2021г.

#### Сообщение о возможном установлении публичного сервитута

Управление Муниципальной собственности Богучанского района рассматривает ходатайство об установлении публичного сервитута в целях размещения объектов электросетевого хозяйства, сроком на 49 лет необходимых для подключения к электрическим сетям: ЛЭП-0,4 кВ с кадастровым номером 24:07:1402001:3919, в составе объекта: «Строительство ЛЭП-10 кВ, ЛЭП-0,4 кВ для электроснабжения объекта, расположенного по адресу: п. Гремучий, ул. Студенческая, 1А, кв. 2», для ее эксплуатации).

Публичный сервитут устанавливается в отношении кадастрового квартала 24:07:1402001.

Заинтересованные лица могут ознакомиться с поступившим ходатайством об установлении публичного сервитута и прилагаемым к нему описанием местоположения границ публичного сервитута, подать заявление об учете прав на земельные участки в Управление Муниципальной собственности Богучанского района по адресу: Красноярский край, Богучанский район, с. Богучаны, ул. Октябрьская, 72, каб. 13, тел. 21-906.

Срок подачи заявлений - по 15.10.2021.

Сообщение о поступившем ходатайстве об установлении публичного сервитута размещено на официальном сайте администрации Богучанского района по адресу: «<http://boguchansky-raion.ru/property/otdel-po-zemelnyim-resursam/publicnyie-servitutyi/>» в сети Интернет и опубликовано в газете «Официальный Вестник Богучанского района».

Приложение: Описание местоположения границ.

**ОПИСАНИЕ МЕСТОПОЛОЖЕНИЯ ГРАНИЦ**

Публичный сервитут в целях размещения ЛЭП-10 кВ с кадастровым номером 24:07:3101009:2722, ЛЭП-0,4 кВ с кадастровым номером 24:07:3101009:2723 в составе объекта: «Строительство ЛЭП-10 кВ, КТП 10/0,4 кВ, ЛЭП-0,4 кВ для электроснабжения объекта, расположенного по адресу: с. Богучаны, ул. Ленина, 1004»

(наименование объекта, местоположение границ которого описано (далее - объект))

Раздел 1

Сведения об объекте		
№ п/п	Характеристики объекта	Описание характеристик
1	2	3
1	Местоположение объекта	Красноярский край, Богучанский р-н, Богучаны с
2	Площадь объекта ± величина погрешности определения площади ( $P \pm \Delta P$ ), м <sup>2</sup>	922 ± 11
3	Иные характеристики объекта	Установить публичный сервитут на основании ходатайства акционерного общества «Красноярская региональная энергетическая компания» (660049, Красноярский край, город Красноярск, Мира проспект, дом 10, пом. 55, ОГРН 1152468001773, ИНН 2460087269) на земли, находящиеся в государственной собственности право на которые не разграничено, в целях размещения ЛЭП-10 кВ с кадастровым номером 24:07:3101009:2722, ЛЭП-0,4 кВ с кадастровым номером 24:07:3101009:2723 в составе объекта: «Строительство ЛЭП-10 кВ, КТП 10/0,4 кВ, ЛЭП-0,4 кВ для электроснабжения объекта, расположенного по адресу: с. Богучаны, ул. Ленина, 1004», площадью 922 кв.м, в границах кадастрового квартала 24:07:3101009, сроком на 49 лет.

Раздел 2

Сведения о местоположении границ объекта					
1. Система координат -					
2. Сведения о характерных точках границ объекта					
Обозначение характерных точек границ	Координаты, м		Метод определения координат характерной точки	Средняя квадратическая погрешность положения характерной точки (M <sub>t</sub> ), м	Описание обозначения точки на местности (при наличии)
	X	Y			
1	2	3	4	5	6
1	970415.86	21083.42	Аналитический метод	0.1	-
2	970415.88	21083.42	Аналитический метод	0.1	-
3	970458.94	21074.26	Аналитический метод	0.1	-
4	970467.64	21064.32	Аналитический метод	0.1	-
5	970461.22	21057.59	Аналитический метод	0.1	-
6	970454.22	21064.98	Аналитический метод	0.1	-
7	970396.03	21077.52	Аналитический метод	0.1	-
8	970393.95	21070.51	Аналитический метод	0.1	-
9	970356.57	21076.49	Аналитический метод	0.1	-
10	970356.35	21080.55	Аналитический метод	0.1	-
11	970391.04	21075.05	Аналитический метод	0.1	-
12	970394.60	21088.03	Аналитический метод	0.1	-
1	970415.86	21083.42	Аналитический метод	0.1	-
					-
13	970461.08	21061.53	Аналитический метод	0.1	-

Сведения о местоположении границ объекта					
1. Система координат -					
2. Сведения о характерных точках границ объекта					
Обозначение характерных точек границ	Координаты, м		Метод определения координат характерной точки	Средняя квадратическая погрешность положения характерной точки (Mt), м	Описание обозначения точки на местности (при наличии)
	X	Y			
14	970462.90	21060.69	Аналитический метод	0.1	-
15	970463.74	21062.52	Аналитический метод	0.1	-
16	970461.92	21063.34	Аналитический метод	0.1	-
13	970461.08	21061.53	Аналитический метод	0.1	-
3. Сведения о характерных точках части (частей) границы объекта					
Обозначение характерных точек части границы	Координаты, м		Метод определения координат характерной точки	Средняя квадратическая погрешность положения характерной точки (Mt), м	Описание обозначения точки на местности (при наличии)
	X	Y			
1	2	3	4	5	6
-	-	-	-	-	-

Раздел 3

Сведения о местоположении измененных (уточненных) границ объекта							
1. Система координат -							
2. Сведения о характерных точках границ объекта							
Обозначение характерных точек границ	Существующие координаты, м		Измененные (уточненные) координаты, м		Метод определения координат характерной точки	Средняя квадратическая погрешность положения характерной точки (Mt), м	Описание обозначения точки на местности (при наличии)
	X	Y	X	Y			
1	2	3	4	5	6	7	8
-	-	-	-	-	-	-	-
3. Сведения о характерных точках части (частей) границы объекта							
Обозначение характерных точек части границы	Существующие координаты, м		Измененные (уточненные) координаты, м		Метод определения координат характерной точки	Средняя квадратическая погрешность положения характерной точки (Mt), м	Описание обозначения точки на местности (при наличии)
	X	Y	X	Y			
1	2	3	4	5	6	7	8
-	-	-	-	-	-	-	-

Раздел 4

План границ объекта



Масштаб 1:1500

Используемые условные знаки и обозначения:

	Характерная точка границы публичного сервитута
	Надписи номеров характерных точек границы публичного сервитута
	Граница публичного сервитута
	Граница кадастрового квартала
	Обозначение кадастрового квартала
	Существующая часть границы, имеющиеся в ЕГРН сведения о которой достаточны для определения ее местоположения
	Надписи кадастрового номера земельного участка
	Существующая часть границы объекта капитального строительства, имеющаяся в ЕГРН сведения о которой достаточны для определения ее местоположения

Подпись  Леонович Ю. Е.


Место для оттиска печати (при наличии) лица, составившего описание местоположения границ объекта



Дата 18.08.2021г.

Прошито, пронумеровано и  
скреплено печатью на 3  
( трех ) листах  
« 18 » 08 2021 г.  
Кадастровый инженер  
Ю.Е. Леонович





**КРАСЭКО**

АКЦИОНЕРНОЕ ОБЩЕСТВО  
«КРАСНОЯРСКАЯ РЕГИОНАЛЬНАЯ  
ЭНЕРГЕТИЧЕСКАЯ КОМПАНИЯ»

Мира пр., д. 10, Красноярск, 660049  
телефон (391) 228-62-07, 228-62-24  
e-mail: mail@kraseco24.ru  
сайт: www.красэко24.рф  
ОГРН 1152468001773 / ОКПО 75795891  
ИНН 2460087269 / КПП 246001001


№ 020/2508 от 25 АВГ 2020 г.  
на № \_\_\_\_\_ от \_\_\_\_\_ 20 \_\_\_\_ г.

ХОДАТАЙСТВО об установлении публичного сервитута	
1.	<i>Администрация Богучанского района Красноярского края</i>  (наименование органа, принимающего решение об установление публичного сервитута)
2.	Сведения о лице, в интересах которого осуществляется установление публичного сервитута (далее - заявитель):
2.1	Полное наименование <i>Акционерное общество «Красноярская региональная энергетическая компания»</i>
2.2	Сокращенное наименование <i>АО «КрасЭКо»</i>
2.3	Организационно-правовая форма <i>Акционерное общество</i>
2.4	Почтовый адрес (индекс, субъект Российской Федерации, населенный пункт, улица, дом) <i>660049, г. Красноярск, пр. Мира, д. 10, пом. 55</i>
2.5	Фактический адрес (индекс, субъект Российской Федерации, населенный пункт, улица, дом) <i>660049, г. Красноярск, пр. Мира, д. 10, пом. 55</i>
2.6	Адрес электронной почты <i>mail@kraseco24.ru</i>
2.7	ОГРН <i>1152468001773</i>



2.8	ИНН	2460087269
3.	Сведения о представителе заявителя:	
3.1	Фамилия	Минченко
	Имя	Наталья
	Отчество (при наличии)	Васильевна
3.2	Адрес электронной почты	kAmosenok@kraseco24.ru
3.3	Контактный телефон	8964-811-16-03
3.4	Наименование и реквизиты документа, подтверждающего полномочия представителя заявителя:	Доверенности на имя Н.В. Минченко № 113 от 14.01.2021г.
4.	<p>Прошу установить публичный сервитут в отношении земель и (или) земельного(ых) участка(ов) в целях (указываются цели, предусмотренные статьей 39.37 Земельного кодекса Российской Федерации или статьей 3.6 Федерального закона от 25 октября 2001 г. № 137-ФЗ «О введении в действие Земельного кодекса Российской Федерации»:</p> <p><i>- п.1 ст. 39.37 ЗК РФ – размещение объектов электросетевого хозяйства, необходимых для подключения к электрическим сетям: ЛЭП-0,4 кВ с кадастровым номером 24:07:3101009:2723, ЛЭП-10 кВ с кадастровым номером 24:07:3101009:2722, принадлежащих на праве собственности АО «КрасЭКо», в составе объекта: «Строительство ЛЭП-10 кВ, КТП 10/0,4 кВ, ЛЭП-0,4 кВ для электроснабжения объекта, расположенного по адресу: с. Богучаны, ул. Ленина, 1004», для их эксплуатации.</i></p>	
5.	Испрашиваемый срок публичного сервитута <i>49 лет</i>	
6.	<p>Срок, в течение которого в соответствии с расчетом заявителя использование земельного участка (его части) и (или) расположенного на нем объекта недвижимости в соответствии с их разрешенным использованием будет невозможно или существенно затруднено (при возникновении таких обстоятельств):</p> <p><i>Срок размещения ЛЭП-0,4 кВ, ЛЭП-10 кВ - постоянно</i></p>	
7.	<p>Обоснование необходимости установления публичного сервитута: <i>- Выписка из ЕГРН от 18.06.2021г. 24:07:3101009:2723-24/0952021-1 о регистрации права собственности на сооружение ЛЭП-0,4 кВ</i></p>	

	- Выписка из ЕГРН от 16.06.2021г. 24:07:3101009:2722-24/095/2021-1 о регистрации права собственности на сооружение ЛЭП-10 кВ	
8.	Сведения о правообладателе инженерного сооружения, которое переносится в связи с изъятием земельного участка для государственных или муниципальных нужд в случае, если заявитель не является собственником указанного инженерного сооружения (в данном случае указываются сведения в объеме, предусмотренном <u>пунктом 2</u> настоящей Формы)	
9.	Кадастровые номера земельных участков (при их наличии), в отношении которых испрашивается публичный сервитут и границы которых в установленном порядке внесены в Единый государственный реестр недвижимости	24:07:3101009
10.	Вид права, на котором инженерное сооружение принадлежит заявителю (если подано ходатайство об установлении публичного сервитута в целях реконструкции или эксплуатации инженерного сооружения)  <i>Собственность</i>	
11.	Сведения о способах представления результатов рассмотрения ходатайства:	
	в виде электронного документа, который направляется уполномоченным органом заявителю посредством электронной почты	<i>Да</i>
	в виде бумажного документа, который заявитель получает непосредственно при личном обращении или <b>посредством почтового отправления</b>	<i>Да</i>
12.	Документы, прилагаемые к ходатайству: Сведения о границах публичного сервитута, включающие графическое описание местоположения границ публичного сервитута и перечень координат характерных точек этих границ в системе координат на диске 1. Описание местоположения границ публичного сервитута в формате pdf и word – на 4 л. в 1 экз. 2. Описание местоположения границ публичного сервитута в формате xml.	

	<p>3. Копия выписки из ЕГРН о регистрации права собственности на объект от 18.06.2021г. (ЛЭП-0,4 кВ) – на 3 л. в 1 экз.</p> <p>4. Копия выписки из ЕГРН о регистрации права собственности на объект от 16.06.2021г. (ЛЭП-10 кВ) – на 3 л. в 1 экз.</p> <p>5. Копия доверенности на имя Н.В. Минченко № 113 от 14.01.2021г. - на 2 л. в 1 экз.</p>	
13.	<p>Подтверждаю согласие на обработку персональных данных (сбор, систематизацию, накопление, хранение, уточнение (обновление, изменение), использование, распространение (в том числе передачу), обезличивание, блокирование, уничтожение персональных данных, а также иных действий, необходимых для обработки персональных данных в соответствии с законодательством Российской Федерации), в том числе в автоматизированном режиме.</p>	
14.	<p>Подтверждаю, что сведения, указанные в настоящем ходатайстве, на дату представления ходатайства достоверны; документы (копии документов) и содержащиеся в них сведения соответствуют установленным законодательством Российской Федерации требованиям.</p>	
15.	Подпись:	Дата:
	<p>Н.В. Минченко</p> <p>  (подпись, печать)</p>	<p>«15» 08 2021г.</p>

Учредитель – администрация Богучанского района	Главный редактор – Брюханов И. М.	Тираж – 40 экз.
<p>Адрес редакции, издателя, типографии:  663430, Красноярский край, Богучанский район, с.Богучаны, ул.Октябрьская, д.72</p>		