

Распространяется бесплатно



ОФИЦИАЛЬНЫЙ ВЕСТНИК БОГУЧАНСКОГО РАЙОНА

№ 56

22 октября 2021 год

Перечень

1. Сообщение о возможном установлении публичного сервитута.

Сообщение о возможном установлении публичного сервитута

Управление Муниципальной собственности Богучанского района рассматривает ходатайство об установлении публичного сервитута в целях размещения объектов электросетевого хозяйства, сроком на 49 лет необходимых для подключения к электрическим сетям: (КТП 10/0,4 кВ с ВЛ-10 кВ с кадастровым номером 24:07:0901001:4513, ВЛ-0,4 кВ с кадастровым номером 24:07:0901001:4514, в составе объекта: «Строительство ЛЭП-10 кВ, КТП 10/0,4 кВ, ЛЭП-0,4 кВ для электроснабжения объекта, расположенного по адресу: Богучанский район, п. Ангарский, ул. Западная, 31).


Публичный сервитут устанавливается в отношении кадастрового квартала 24:07:0901001.

Заинтересованные лица могут ознакомиться с поступившим ходатайством об установлении публичного сервитута и прилагаемым к нему описанием местоположения границ публичного сервитута, подать заявление об учете прав на земельные участки в Управление Муниципальной собственности Богучанского района по адресу: Красноярский край, Богучанский район, с. Богучаны, ул. Октябрьская, 72, каб. 13, тел. 21-906.

Срок подачи заявлений - по 22.10.2021 г.

Сообщение о поступившем ходатайстве об установлении публичного сервитута размещено на официальном сайте администрации Богучанского района по адресу: «<http://boguchansky-raion.ru/property/otdel-po-zemelnyim-resursam/publichnyie-servitutyi/>» в сети Интернет и опубликовано в газете «Официальный Вестник Богучанского района».

Приложение: Описание местоположения границ.



КРАСЭКО

АКЦИОНЕРНОЕ ОБЩЕСТВО
«КРАСНОЯРСКАЯ РЕГИОНАЛЬНАЯ
ЭНЕРГЕТИЧЕСКАЯ КОМПАНИЯ»


Мира пр., д. 10, Красноярск, 660049
телефон (391) 228-62-07, 228-62-24
e-mail: mail@kraseco24.ru
сайт: www.красэко24.рф
ОГРН 1152468001773 / ОКПО 75795891
ИНН 2460087269 / КПП 246601001

№ 020/9037 от 11 ОКТ 2021 20 __ г.
на № _____ от _____ 20 __ г.

ХОДАТАЙСТВО об установлении публичного сервитута		
1.	<i>Администрация Богучанского района Красноярского края</i> <hr/> <i>(наименование органа, принимающего решение об установление публичного сервитута)</i>	
2.	Сведения о лице, в интересах которого осуществляется установление публичного сервитута (далее - заявитель):	
2.1	Полное наименование	<i>Акционерное общество «Красноярская региональная энергетическая компания»</i>
2.2	Сокращенное наименование	<i>АО «КрасЭКо»</i>
2.3	Организационно-правовая форма	<i>Акционерное общество</i>
2.4	Почтовый адрес (индекс, субъект Российской Федерации, населенный пункт, улица, дом)	<i>660049, г. Красноярск, пр. Мира, 10, пом. 55</i>
2.5	Фактический адрес (индекс, субъект Российской Федерации, населенный пункт, улица, дом)	<i>660049, г. Красноярск, пр. Мира, 10, пом. 55</i>
2.6	Адрес электронной почты	<i>mail@kraseco24.ru</i>
2.7	ОГРН	<i>1152468001773</i>

2.8	ИНН	2460087269
3.	Сведения о представителе заявителя:	
3.1	Фамилия	Минченко
	Имя	Наталья
	Отчество (при наличии)	Васильевна
3.2	Адрес электронной почты	kAmosenok@kraseco24.ru
3.3	Контактный телефон	8964-811-16-03
3.4	Наименование и реквизиты документа, подтверждающего полномочия представителя заявителя:	Доверенности на имя Н.В. Минченко № 113 от 14.01.2021г.
4.	<p>Прошу установить публичный сервитут в отношении земель и (или) земельного(ых) участка(ов) в целях (указываются цели, предусмотренные статьей 39.37 Земельного кодекса Российской Федерации или статьей 3.6 Федерального закона от 25 октября 2001 г. № 137-ФЗ «О введении в действие Земельного кодекса Российской Федерации»:</p> <p><i>- п.1 ст. 39.37 ЗК РФ – размещение объекта электросетевого хозяйства, необходимого для подключения к электрическим сетям КТП 10/0,4 кВ с ВЛ-10 кВ с кадастровым номером 24:07:0901001:4513, ВЛ-0,4 кВ с кадастровым номером 24:07:0901001:4514, принадлежащих на праве собственности АО «КрасЭКо», в составе объекта: «Строительство ЛЭП-10 кВ, КТП 10/0,4 кВ, ЛЭП-0,4 кВ для электроснабжения объекта, расположенного по адресу: Богучанский район, п. Ангарский, ул. Западная, 31», для его эксплуатации.</i></p>	
5.	Испрашиваемый срок публичного сервитута <i>49 лет</i>	
6.	<p>Срок, в течение которого в соответствии с расчетом заявителя использование земельного участка (его части) и (или) расположенного на нем объекта недвижимости в соответствии с их разрешенным использованием будет невозможно или существенно затруднено (при возникновении таких обстоятельств):</p> <p style="text-align: center;">_____</p>	
7.	Обоснование необходимости установления публичного сервитута:	

	<p>- Выписка из ЕГРН от 26.08.2021г. 24:07:0901001:4513-24/095/2021-1 о регистрации права собственности на сооружение КТП 10/0,4 кВ с ВЛ-10 кВ</p> <p>- Выписка из ЕГРН от 26.08.2021г. 24:07:0901001:4514-24/095/2021-1 о регистрации права собственности на сооружение ВЛ-0,4 кВ</p> <p>Технологическое присоединение к электрическим сетям силового оборудования заявителя осуществляется в соответствии с договором № 503-14/20-ТП от 16.07.2020г. заключенным между АО «КрасЭКо» и П.А. Ачулаковой.</p>	
8.	<p>Сведения о правообладателе инженерного сооружения, которое переносится в связи с изъятием земельного участка для государственных или муниципальных нужд в случае, если заявитель не является собственником указанного инженерного сооружения (в данном случае указываются сведения в объеме, предусмотренном <u>пунктом 2</u> настоящей Формы)</p>	
9.	<p>Кадастровые номера земельных участков (при их наличии), в отношении которых испрашивается публичный сервитут и границы которых в установленном порядке внесены в Единый государственный реестр недвижимости</p>	<p>24:07:0901001</p>
10.	<p>Вид права, на котором инженерное сооружение принадлежит заявителю (если подано ходатайство об установлении публичного сервитута в целях реконструкции или эксплуатации инженерного сооружения)</p> <p><i>Собственность</i></p>	
11.	<p>Сведения о способах представления результатов рассмотрения ходатайства:</p>	
	<p>в виде электронного документа, который направляется уполномоченным органом заявителю посредством электронной почты</p>	<p><i>Да</i></p>
	<p>в виде бумажного документа, который заявитель получает непосредственно при личном обращении или посредством почтового отправления</p>	<p><i>Да</i></p>
12.	<p>Документы, прилагаемые к ходатайству:</p>	

	<p>Сведения о границах публичного сервитута, включающие графическое описание местоположения границ публичного сервитута и перечень координат характерных точек этих границ в системе координат на диске</p> <ol style="list-style-type: none"> 1. Описание местоположения границ публичного сервитута в формате pdf и word – на 3 л. в 1 экз. 2. Описание местоположения границ публичного сервитута в формате xml. 3. Копия выписки из ЕГРН о регистрации права собственности на объект от 26.08.2021г. (КТП 10/0,4 кВ с ВЛ-10 кВ) – на 4 л. в 1 экз. 4. Копия выписки из ЕГРН о регистрации права собственности на объект от 26.08.2021г. (ВЛ-0,4 кВ) – на 3 л. в 1 экз. 5. Копия договора об осуществлении технологического присоединения к электрическим сетям № 503-14/20-ТП от 16.07.2020г. – на 6 л. в 1 экз. 6. Копия доверенности на имя Н.В. Минченко № 113 от 14.01.2021г. - на 1 л. в 1 экз.
13.	<p>Подтверждаю согласие на обработку персональных данных (сбор, систематизацию, накопление, хранение, уточнение (обновление, изменение), использование, распространение (в том числе передачу), обезличивание, блокирование, уничтожение персональных данных, а также иных действий, необходимых для обработки персональных данных в соответствии с законодательством Российской Федерации), в том числе в автоматизированном режиме.</p>
14.	<p>Подтверждаю, что сведения, указанные в настоящем ходатайстве, на дату представления ходатайства достоверны; документы (копии документов) и содержащиеся в них сведения соответствуют установленным законодательством Российской Федерации требованиям.</p>
15.	<p>Подпись: _____ Дата: _____</p>
	<p>Н.В. Минченко  _____ « 14 » 10 2021г. (подпись)</p>

ОПИСАНИЕ МЕСТОПОЛОЖЕНИЯ ГРАНИЦ

Публичный сервитут в целях размещения объектов электросетевого хозяйства КТП 10/0,4 кВ с ВЛ-10 кВ с кадастровым номером 24:07:0901001:4513, ВЛ-0,4 кВ с кадастровым номером 24:07:0901001:4514 в составе объекта: «Строительство ЛЭП-10 кВ, КТП 10/0,4 кВ, ЛЭП-0,4 кВ для электроснабжения объекта, расположенного по адресу: Богучанский район, п. Ангарский, ул. Западная, 31»

(наименование объекта, местоположение границ которого описано (далее - объект))

Раздел I

Сведения об объекте		
N п/п	Характеристики объекта	Описание характеристик
1	2	3
1	Местоположение объекта	Красноярский край, Богучанский р-н, Ангарский п
2	Площадь объекта ± величина погрешности определения площади ($P \pm \Delta P$), м ²	1467 ± 13
3	Иные характеристики объекта	Установить публичный сервитут на основании ходатайства Акционерного общества «Красноярская региональная энергетическая компания» (660049, Красноярский край, г. Красноярск, пр. Мира, д. 10, пом. 55, ОГРН: 115268001773, ИНН: 2460087269, КПП: 246601001) в целях размещения объектов электросетевого хозяйства КТП 10/0,4 кВ с ВЛ-10 кВ с кадастровым номером 24:07:0901001:4513, ВЛ-0,4 кВ с кадастровым номером 24:07:0901001:4514 в составе объекта: «Строительство ЛЭП-10 кВ, КТП 10/0,4 кВ, ЛЭП-0,4 кВ для электроснабжения объекта, расположенного по адресу: Богучанский район, п. Ангарский, ул. Западная, 31», в границах кадастрового квартала 24:07:0901001, площадью 1467 кв. м. Определить срок установления публичного сервитута - 49 лет.

Раздел 2

Сведения о местоположении границ объекта					
I. Система координат МСК 169					
2. Сведения о характерных точках границ объекта					
Обозначение характерных точек границ	Координаты, м		Метод определения координат характерной точки	Средняя квадратическая погрешность положения характерной точки (M), м	Описание обозначения точки на местности (при наличии)
	X	Y			
1	2	3	4	5	6
1	977496.47	8365.49	Аналитический метод	0.1	-
2	977483.88	8350.98	Аналитический метод	0.1	-
3	977488.48	8347.04	Аналитический метод	0.1	-
4	977481.19	8335.78	Аналитический метод	0.1	-
5	977474.41	8332.18	Аналитический метод	0.1	-
6	977380.37	8331.29	Аналитический метод	0.1	-
7	977281.40	8331.95	Аналитический метод	0.1	-
8	977281.33	8327.89	Аналитический метод	0.1	-
9	977380.38	8327.29	Аналитический метод	0.1	-
10	977481.10	8328.36	Аналитический метод	0.1	-
11	977491.54	8344.42	Аналитический метод	0.1	-
12	977497.96	8338.92	Аналитический метод	0.1	-
13	977505.05	8346.88	Аналитический метод	0.1	-
14	977530.76	8342.59	Аналитический метод	0.1	-

Сведения о местоположении границ объекта					
1. Система координат МСК 169					
2. Сведения о характерных точках границ объекта					
Обозначение характерных точек границ	Координаты, м		Метод определения координат характерной точки	Средняя квадратическая погрешность положения характерной точки (Mt), м	Описание обозначения точки на местности (при наличии)
	X	Y			
15	977532.75	8352.26	Аналитический метод	0.1	-
16	977506.11	8356.83	Аналитический метод	0.1	-
1	977496.47	8365.49	Аналитический метод	0.1	-
3. Сведения о характерных точках части (частей) границы объекта					
Обозначение характерных точек части границы	Координаты, м		Метод определения координат характерной точки	Средняя квадратическая погрешность положения характерной точки (Mt), м	Описание обозначения точки на местности (при наличии)
	X	Y			
1	2	3	4	5	6
-	-	-	-	-	-

Раздел 3





Сведения о местоположении измененных (уточненных) границ объекта							
1. Система координат МСК 169							
2. Сведения о характерных точках границ объекта							
Обозначение характерных точек границ	Существующие координаты, м		Измененные (уточненные) координаты, м		Метод определения координат характерной точки	Средняя квадратическая погрешность положения характерной точки (Mt), м	Описание обозначения точки на местности (при наличии)
	X	Y	X	Y			
1	2	3	4	5	6	7	8
-	-	-	-	-	-	-	-
3. Сведения о характерных точках части (частей) границы объекта							
Обозначение характерных точек части границы	Существующие координаты, м		Измененные (уточненные) координаты, м		Метод определения координат характерной точки	Средняя квадратическая погрешность положения характерной точки (Mt), м	Описание обозначения точки на местности (при наличии)
	X	Y	X	Y			
1	2	3	4	5	6	7	8
-	-	-	-	-	-	-	-

План границ публичного сервитута



Масштаб 1:2000

Используемые условные знаки и обозначения:

-  Граница публичного сервитута
-  Граница кадастрового квартала
-  Обозначение кадастрового квартала
52:0010949
-  Существующая часть границы, имеющиеся в ЕГРН сведения о которой достаточны для определения ее местоположения

Кадастровый инженер
Худякова Е.А.


подпись



04.10.2021 г.

Прошито, пронумеровано на 4 (четыре) л.

б. А. Кудякова



04.10.2021 г.

(ФИО, подпись, печать)

Учредитель – администрация Богучанского района	Главный редактор – Брюханов И.М.	Тираж – 40 экз.
Адрес редакции, издателя, типографии: 663430, Красноярский край, Богучанский район, с.Богучаны, ул.Октябрьская, д.72		